

**Lokalny Program Rewitalizacji
dla Gminy Krotoszyce na lata 2016 – 2023
(projekt)**

Krotoszyce, 2016 r.

SPIS TREŚCI

I. WPROWADZENIE	3
II. POWIĄZANIE PROGRAMU REWITALIZACJI Z DOKUMENTAMI STRATEGICZNYMI I PLANISTYCZNYMI GMINY.....	5
III. ANALIZA SWOT	9
IV. ANALIZA PEST	12
V. DRZEWA PROBLEMÓW GMINY (<i>PROBLEM TREE ANALYSIS</i>).....	15
VI. DIAGNOZA SPOŁECZNO – EKONOMICZNA GMINY KROTOSZYCE	18
VI.1. DIAGNOZA SFERY SPOŁECZNEJ	20
VI.2. DIAGNOZA SFERY GOSPODARCZEJ.....	36
VI.3. DIAGNOZA SFERY ŚRODOWISKOWEJ.....	39
VI.4. DIAGNOZA SFERY PRZESTRZENNO – FUNKcjONALNEJ.....	40
VI.5. DIAGNOZA SFERY TECHNICZNEJ.....	42
VII. METODOLOGIA WYBORU OBSZARÓW ZDEGRADOWANYCH I OBSZARÓW DO REWITALIZACJI	43
VIII. SPOŁECZNE, GOSPODARCZE, PRZESTRZENNO-FUNKcjONALNE, ŚRODOWISKOWE I TECHNICZNE ASPEKTY OCENY POZIOMU FUNKcjONOWANIA POSZCZEGÓLNYCH SOŁECTW	45
VIII.1. DIAGNOZA ZJAWISK SPOŁECZNYCH	45
VIII.2. DIAGNOZA POZOSTAŁYCH SFER.....	53
VIII.2.1. <i>Sfera ekonomiczna</i>	53
VIII.2.2. <i>Sfera przestrzenno-funkcjonalna</i>	62
VIII.2.3. <i>Sfera techniczna</i>	69
VIII.2.4. <i>Sfera środowiskowa</i>	77
VIII.3. WYBÓR I UZASADNIENIE WYBORU OBSZARÓW ZDEGRADOWANYCH	85
IX. WSKAZANIE OBSZARU REWITALIZACJI	89
X. PLANOWANE EFEKTY, WIZJA OBSZARU PO PRZEPROWADZENIU REWITALIZACJI	97
XI. LISTA PODSTAWOWYCH PROJEKTÓW REWITALIZACYJNYCH (LISTA A)	99
XII. LISTA POZOSTAŁYCH PROJEKTÓW REWITALIZACYJNYCH (LISTA B)	102
XIII. INDYKATYWNE RAMY FINANSOWE	115
XIV. KOMPLEMENTARNOŚĆ MIĘDZY POSZCZEGÓLNYMI PROJEKTAMI, PRZEDSIĘWZIĘCIAMI REWITALIZACYJNYMI	118
XV. PARTYCYPACJA SPOŁECZNA W PROCESIE REWITALIZACJI, KONTROLA OBYWATELSKA	121
XVI. SYSTEM WDRAŻANIA, MONITORINGU I EWALUACJI.....	126
XVII. ZESTAWIENIE TABEL I RYSUNKÓW	128
XVIII. ZAŁĄCZNIKI.....	132

I. Wprowadzenie

Zgodnie z przyjętą definicją, zawartą w „Wytycznych w zakresie rewitalizacji w programach operacyjnych na lata 2014-2020”, MR/H 2014-2020/20(2)08/2016, Minister Rozwoju, Warszawa, 2 sierpnia 2016 r., rewitalizacja to „kompleksowy proces wyprowadzania ze stanu kryzysowego obszarów zdegradowanych poprzez działania całościowe (powiązane wzajemnie przedsięwzięcia obejmujące kwestie społeczne oraz gospodarcze lub przestrzenno-funkcjonalne lub techniczne lub środowiskowe), integrujące interwencję na rzecz społeczności lokalnej, przestrzeni i lokalnej gospodarki, skoncentrowane terytorialnie i prowadzone w sposób zaplanowany oraz zintegrowany poprzez programy rewitalizacji. Rewitalizacja zakłada optymalne wykorzystanie specyficznych uwarunkowań danego obszaru oraz wzmacnianie jego lokalnych potencjałów (w tym także kulturowych) i jest procesem wieloletnim, prowadzonym przez interesariuszy (m.in. przedsiębiorców, organizacje pozarządowe, właścicieli nieruchomości, organy władzy publicznej, etc.) tego procesu, w tym przede wszystkim we współpracy z lokalną społecznością. Działania służące wspieraniu procesów rewitalizacji prowadzone są w sposób spójny: wewnątrz (poszczególne działania pomiędzy sobą) oraz zewnątrz (z lokalnymi politykami sektorowymi, np. transportową, energetyczną, celami i kierunkami wynikającymi z dokumentów strategicznych i planistycznych)”.

Działania rewitalizacyjne scharakteryzowane w Lokalnym Programie Rewitalizacji dla Gminy Krotoszyce na lata 2016 – 2023 wpisują się w powyższą definicję, uwzględniając przy tym specyfikę Gminy Krotoszyce oraz główne oczekiwania i potrzeby jej mieszkańców, ze szczególnym uwzględnieniem interesariuszy z obszarów wskazanych do rewitalizacji.

Lokalny Program Rewitalizacji dla Gminy Krotoszyce na lata 2016 – 2023 opracowany został zgodnie z zapisami dokumentu „Wytyczne w zakresie rewitalizacji w programach operacyjnych na lata 2014-2020”, MR/H 2014-2020/20(2)08/2016, Minister Rozwoju, Warszawa, 2 sierpnia 2016 r., oraz „Wytycznymi Instytucji Zarządzającej Regionalnym Programem Operacyjnym Województwa Dolnośląskiego dotyczącymi zasad przygotowania lokalnych programów rewitalizacji (lub dokumentów równorzędnych) w perspektywie finansowej 2014-2020”.

Ważnym źródłem finansowania projektów rewitalizacyjnych mogą być środki z Regionalnego Programu Operacyjnego dla Województwa Dolnośląskiego 2014-2020, ze szczególnym uwzględnieniem Osi priorytetowej 6, „Infrastruktura spójności społecznej”, Działania 6.3. „Rewitalizacja zdegradowanych obszarów”.

W przypadku projektów planowanych do realizacji przewidywane jest uzupełnianie i łączenie wsparcia ze środków Europejskiego Funduszu Rozwoju Regionalnego (RPO WD 2014-2020), Europejskiego Funduszu Społecznego (RPO WD 2014-2020) oraz środków własnych Gminy Krotoszyce, programu Odnowa Wsi Dolnośląskiej, Programu Rozwoju Obszarów Wiejskich 2014-2020 (w tym Działanie LEADER), środków własnych Powiatu Legnickiego, środków nadleśnictwa Legnica.

W procesie uspołecznienia Lokalnego Programu Rewitalizacji dla Gminy Krotoszyce na lata 2016-2023 osiągnięto konsensus dotyczący obranych kierunków rozwoju działań rewitalizacyjnych, wyznaczonych obszarów zdegradowanych oraz obszarów rewitalizacji. W procesie implementacji

programu oraz jego okresowej oceny przedstawiciele społeczności lokalnej będą mieli możliwość bieżącego monitorowania, zgłaszania uwag i sugestii do działań prowadzonych przez Urząd gminy w Krotoszycach oraz innych interesariuszy obszaru wsparcia.

W programie uwzględnione zostało szerokie spektrum projektów rewitalizacyjnych dopełniających się tematycznie, dotyczących wszystkich istotnych sfer, tj. społecznej, gospodarczej, środowiskowej, przestrzenno-funkcjonalnej oraz technicznej.

II. Powiązanie programu rewitalizacji z dokumentami strategicznymi i planistycznymi gminy

Metodologia powiązania Lokalnego Programu Rewitalizacji dla Gminy Krotoszyce na lata 2016-2023 z innymi dokumentami strategicznymi i planistycznymi Gminy Krotoszyce obejmuje szczegółową analizę celów operacyjnych programu oraz celów uwzględnionych w poszczególnych, badanych dokumentach. Porównano poziom celów strategicznych, operacyjnych oraz, w uzasadnionych sytuacjach, celów szczegółowych.

Analizie powiązań poddano następujące opracowania strategiczne:

- Strategia Rozwoju Gminy Krotoszyce na lata 2016-2025,
- Studium uwarunkowań i kierunków zagospodarowania przestrzennego gminy Krotoszyce z dnia z dnia 04 marca 2013 r.,
- Gminny Program Profilaktyki Rozwiązywania Problemów Alkoholowych i Przeciwdziałania Narkomanii na 2015 r.,
- Program Współpracy Gminy Krotoszyce z organizacjami pozarządowymi i podmiotami, o których mowa w art. 3 ust. 3 ustawy z dnia 24 kwietnia 2003 roku o działalności pożytku publicznego i o wolontariacie na 2016 r.,
- Strategia Rozwoju Lokalnego Kierowanego przez Społeczność dla Partnerstwa Kaczawskiego na lata 2016-2023,
- Koncepcja Subregionalnego Produktu Turystycznego Pogórza Kaczawskiego,
- Program ochrony środowiska Powiatu Legnickiego,
- Program opieki nad zabytkami powiatu legnickiego na lata 2011 – 2015,
- Powiatowy program zapobiegania przestępczości oraz ochrony bezpieczeństwa obywateli i porządku publicznego na lata 2014-2017,
- Strategia Rozwoju Powiatu Legnickiego na lata 2002-2017.

Tabela 1. Powiązanie celów Lokalnego Programu Rewitalizacji dla Gminy Krotoszyce na lata 2016-2023 z dokumentami strategicznymi i planistycznymi gminy

Cel główny – horyzontalny Wzrost jakości życia mieszkańców rewitalizowanych obszarów	
Cel 1. Przeciwdziałanie negatywnym procesom w obszarze społecznym, aktywizacja społeczności lokalnej	
Dokument	Zbieżne założenia
Strategia Rozwoju Gminy Krotoszyce na lata 2016-2025	Cel strategiczny. Wzrost integracji i poprawa komunikacji społecznej w gminie
Studium uwarunkowań i kierunków zagospodarowania przestrzennego gminy Krotoszyce	Cel polityki przestrzennej 4. Ochrona wartości zasobów dziedzictwa kulturowego

z dnia z dnia 04 marca 2013r	
Gminny Program Profilaktyki Rozwiązywania Problemów Alkoholowych i Przeciwdziałania Narkomanii na 2015 r.,	Cele główne: ograniczenie szkód zdrowotnych i zaburzeń życia rodzinnego wynikających z nadużywania alkoholu i innych substancji psychoaktywnych oraz stosowania przemocy domowej, ograniczenie picia alkoholu wśród dzieci i młodzieży, zapobieganie powstawania nowych problemów alkoholowych i narkotykowych wśród dorosłych mieszkańców gminy, zmniejszenie rozmiarów i natężenia tych problemów, które aktualnie występują oraz rozwijanie i umiejętne wykorzystywanie zasobów niezbędnych do radzenia sobie z występującymi problemami
Program Współpracy Gminy Krotoszyce z organizacjami pozarządowymi i podmiotami, o których mowa w art. 3 ust. 3 ustawy z dnia 24 kwietnia 2003 roku o działalności pożytku publicznego i o wolontariacie na 2016 r.	Cel szczegółowy 1. Organizowanie i wspieranie działań społecznych i inicjatyw obywatelskich Cel szczegółowy 2. Rozwijanie poczucia przynależności do społeczności lokalnej gminy Cel szczegółowy 3. umacnianie w świadomości społecznej poczucia odpowiedzialności za siebie, swoje otoczenie, wspólnotę lokalną oraz jej tradycji Cel szczegółowy 4. zwiększenie udziału mieszkańców w rozwiązywaniu problemów lokalnych Cel szczegółowy 5. Tworzenie warunków do zwiększenia aktywności społecznej mieszkańców gminy
Strategia Rozwoju Lokalnego Kierowanego przez Społeczność dla Partnerstwa Kaczawskiego na lata 2016-2023	Cel szczegółowy 1. Rozwój kapitału ludzkiego i społecznego Krainy Wygasłych Wulkanów
Powiatowy program zapobiegania przestępczości oraz ochrony bezpieczeństwa obywateli i porządku publicznego na lata 2014-2017	III. Ograniczanie przestępczości i zwalczanie patologii społecznych
Program opieki nad zabytkami powiatu legnickiego na lata 2011-2015	Priorytetowy cel: Integracja społeczności lokalnych przy pomocy poszerzenia wiedzy o zasobach dóbr kultury i ich stanie, prezentacji określonych wartości i walorów kulturowych Priorytetowy cel: Kształtowanie wśród mieszkańców powiatu potrzeby poznawania wiedzy o przeszłości regionu, jego tradycji, poszanowanie wartości materialnych i niematerialnych wielokulturowego polskiego, czeskiego, austriackiego i niemieckiego dziedzictwa naszego regionu, akceptacji dobrych relacji z sąsiadami, zwłaszcza z Niemcami i Czechami Priorytetowy cel: Ochrona krajobrazu kulturowego Priorytetowy cel: Zachowanie dziedzictwa kulturowego dla następnych pokoleń
Strategia Rozwoju Powiatu Legnickiego na lata 2002-2017	Cel strategiczny 3. Poprawa warunków życia społeczności powiatu
Cel 2. Efektywne zagospodarowanie gminnej przestrzeni, poprawa stanu infrastruktury technicznej	
Dokument	Zbieżne założenia
Strategia Rozwoju Gminy Krotoszyce na lata 2016-2025	Cel strategiczny. Rozwój infrastruktury komunikacyjnej Cel strategiczny. Rozwój infrastruktury wodno-kanalizacyjnej Cel strategiczny. Rozwój infrastruktury społecznej Cel strategiczny. Poprawa estetyki i zagospodarowania przestrzeni publicznej
Studium uwarunkowań i kierunków zagospodarowania przestrzennego gminy Krotoszyce z dnia z dnia 04 marca 2013r	Cel polityki przestrzennej 1. Poprawa struktury funkcjonalno-przestrzennej, w tym podniesienie ładunku przestrzennego, stworzenie korzystnego wizerunku gminy, wzmocnienie jej powiązań z regionem Cel polityki przestrzennej 2. Racjonalne wykorzystanie terenów i intensyfikacja ich zagospodarowania

	Cel polityki przestrzennej 5. Poprawa standardów zamieszkania, pracy i wypoczynku. Dostosowanie intensywności i sposobu zagospodarowania osiedli mieszkaniowych
Program Współpracy Gminy Krotoszyce z organizacjami pozarządowymi i podmiotami, o których mowa w art. 3 ust. 3 ustawy z dnia 24 kwietnia 2003 roku o działalności pożytku publicznego i o wolontariacie na 2016 r.	Cel szczegółowy 6. Podnoszenie skuteczności i efektywności działań w sferze zadań publicznych
Strategia Rozwoju Lokalnego Kierowanego przez Społeczność dla Partnerstwa Kaczawskiego na lata 2016-2023	Cel szczegółowy 3. Wzrost atrakcyjności Krainy Wygasłych Wulkanów
Koncepcja Subregionalnego Produktu Turystycznego Pogórza Kaczawskiego	Cel strategiczny 2. Tworzenie markowej infrastruktury turystycznej
Cel 3. Wspieranie lokalnej przedsiębiorczości	
Dokument	Zbieżne założenia
Strategia Rozwoju Gminy Krotoszyce na lata 2016-2025	Cel strategiczny. Promocja walorów Gminy Krotoszyce
Program Współpracy Gminy Krotoszyce z organizacjami pozarządowymi i podmiotami, o których mowa w art. 3 ust. 3 ustawy z dnia 24 kwietnia 2003 roku o działalności pożytku publicznego i o wolontariacie na 2016 r.	Cel szczegółowy 7. Zwiększenie aktywności organizacji w pozyskiwaniu środków z innych źródeł czyli poza budżetem gminy, na rzecz mieszkańców gminy
Strategia Rozwoju Lokalnego Kierowanego przez Społeczność dla Partnerstwa Kaczawskiego na lata 2016-2023	Cel szczegółowy 2. Rozwój przedsiębiorczości i zatrudnienia w Krainie Wygasłych Wulkanów
Koncepcja Subregionalnego Produktu Turystycznego Pogórza Kaczawskiego	Cel strategiczny 1. Rozwój markowych produktów turystycznych Cel strategiczny 5. Wzmocnienie wizerunku Subregionu Pogórza Kaczawskiego jako obszaru atrakcyjnego dla turystów krajowych i zagranicznych Cel strategiczny 6. Uczynienie z sektora turystycznego Subregionu Pogórza Kaczawskiego sfery stymulującej rozwój społeczno-gospodarczy i wpływającej na polepszenie sytuacji na rynku pracy
Strategia Rozwoju Powiatu Legnickiego na lata 2002-2017	Cel strategiczny 1. Stworzenie warunków do aktywizacji gospodarczej
Cel 4. Poprawa stanu środowiska naturalnego	
Dokument	Zbieżne założenia
Studium uwarunkowań i kierunków zagospodarowania przestrzennego gminy Krotoszyce z dnia z dnia 04 marca 2013r	Cel polityki przestrzennej 3. Ochrona wartości środowiska przyrodniczego i wykorzystanie potencjału terenów otwartych
Program ochrony środowiska Powiatu Legnickiego	Cele kluczowe: zachowanie, ochrona i poprawa stanu środowiska; ochrona zdrowia ludzkiego; rozsądne i racjonalne wykorzystanie zasobów naturalnych
Program opieki nad zabytkami	Priorytetowy cel: Kreowanie działań prorozwojowych, poprawy życia

powiatu legnickiego na lata 2011-2015	mieszkańców poprzez wykorzystanie zasobów środowiska przyrodniczego i kulturowego, dążenie do zrównoważonego rozwoju powiatu
Strategia Rozwoju Powiatu Legnickiego na lata 2002-2017	Cel strategiczny 4. Użytkowanie zasobów środowiska naturalnego zgodnie z zasadami ekorozwoju

Źródło: opracowanie na podstawie materiałów dostarczonych przez Urząd Gminy w Krotoszycach

Na bazie przeprowadzonej analizy powiązań Lokalnego Programu Rewitalizacji dla Gminy Krotoszyce na lata 2016 – 2023 z dokumentami strategicznymi i planistycznymi dotyczącymi gminy można stwierdzić, że program rewitalizacji wykazuje znaczną zbieżność głównych celów, założeń.

III. Analiza SWOT

Analiza SWOT Gminy Krotoszyce opracowana została w podziale na sferę społeczną, gospodarczą, środowiskową, przestrzenno-funkcjonalną oraz techniczną. Powstała na bazie materiałów dostarczonych przez Gminę Krotoszyce, w szczególności „Strategii Rozwoju Gminy Krotoszyce na lata 2016-2025”, oraz wniosków i rekomendacji uzyskanych w procesie konsultacji społecznych.

Przedmiotowa analiza jest popularnym narzędziem z zakresu zarządzania strategicznego, dotyczącym badania otoczenia organizacji, szans i zagrożeń rozwojowych, oraz jej sytuacji wewnętrznej, silnych i słabych stron. W omawianym przypadku zapisy analizy dotyczą jednostki samorządu terytorialnego, uwzględniając przy tym jej specyfikę.

Znajomość czynników przedstawionych w analizie powinna ułatwiać dalsze prace badawcze nad wyznaczeniem obszarów zdegradowanych oraz obszarów wskazanych do rewitalizacji.

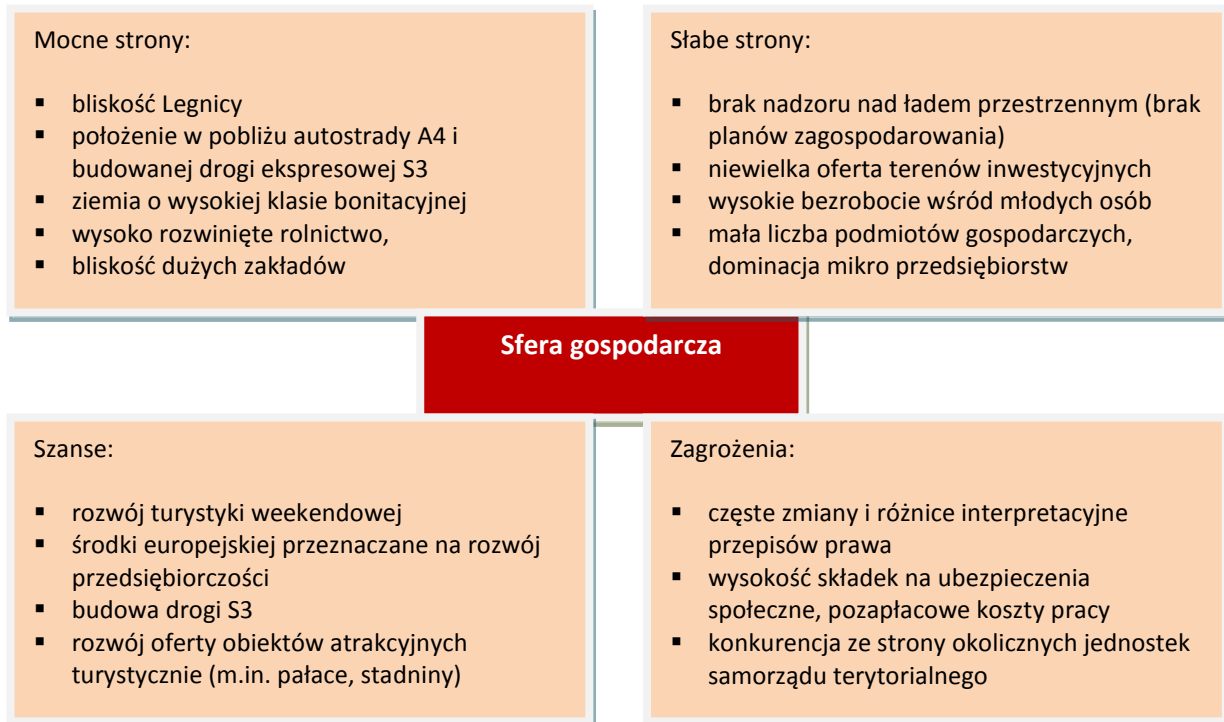
Zapisy analizy mają pomocniczy charakter, stanowią wstępną diagnozę potencjalnych zjawisk problemowych, zagrożeń, jak również szans rozwojowych do wykorzystania oraz silnych stron, które należy umiejętnie wykorzystywać. Kompleksowa diagnoza społeczno-ekonomiczna gminy znajduje się w dalszej części opracowania.

Rysunek 1. Analiza SWOT sfery społecznej Gminy Krotoszyce



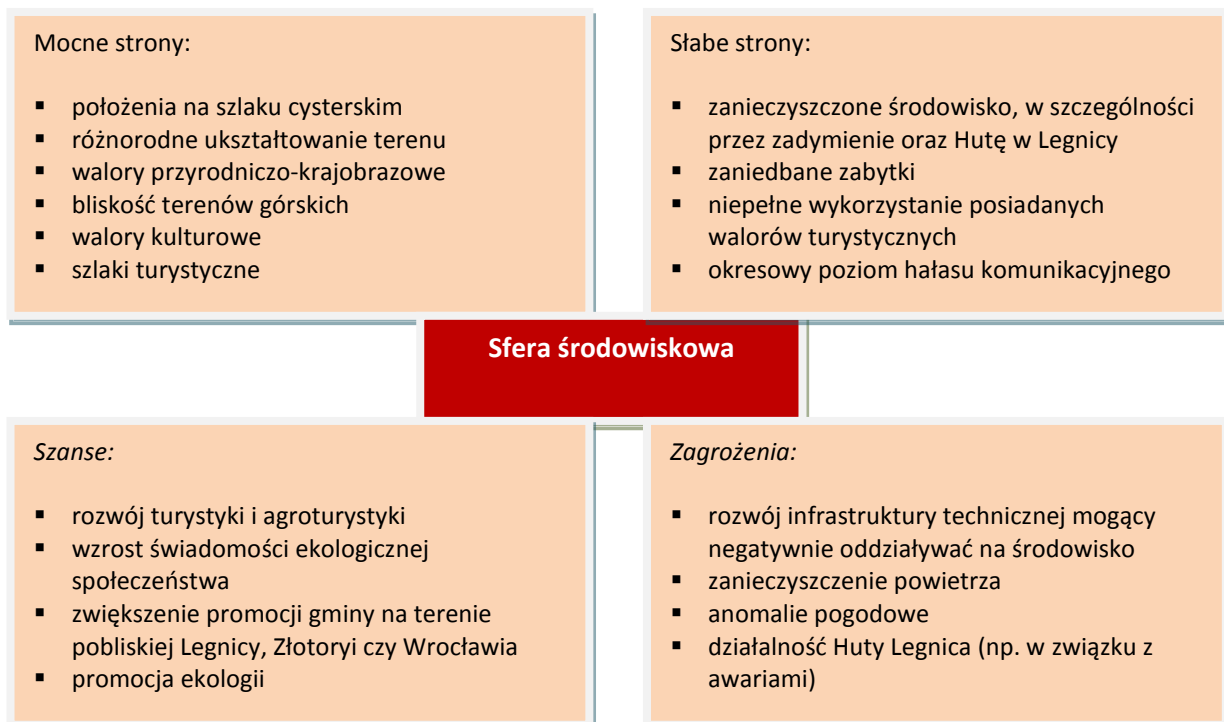
Źródło: opracowanie na podstawie materiałów dostarczonych przez Urząd Gminy w Krotoszycach

Rysunek 2. Analiza SWOT sfery gospodarczej Gminy Krotoszyce



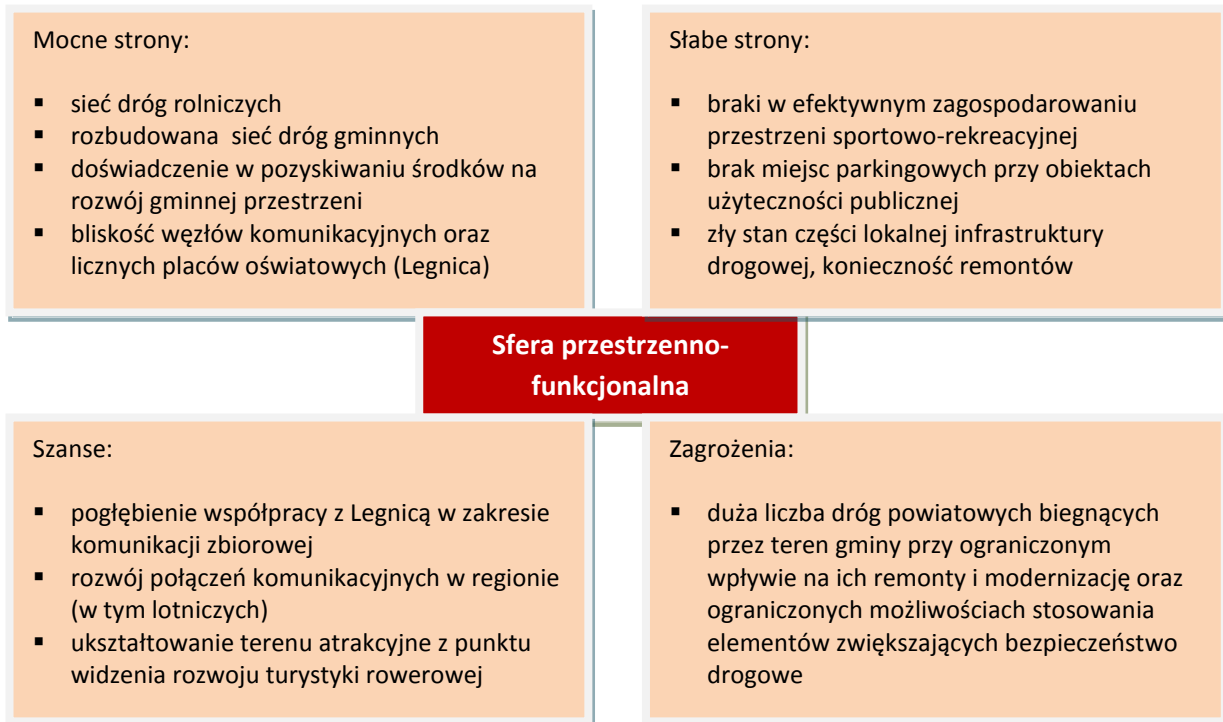
Źródło: opracowanie na podstawie materiałów dostarczonych przez Urząd Gminy w Krotoszycach

Rysunek 3. Analiza SWOT sfery środowiskowej Gminy Krotoszyce



Źródło: opracowanie na podstawie materiałów dostarczonych przez Urząd Gminy w Krotoszycach

Rysunek 4. Analiza SWOT sfery przestrzenno-funkcjonalnej Gminy Krotoszyce



Źródło: opracowanie na podstawie materiałów dostarczonych przez Urząd Gminy w Krotoszycach

Rysunek 5. Analiza SWOT sfery technicznej Gminy Krotoszyce



Źródło: opracowanie na podstawie materiałów dostarczonych przez Urząd Gminy w Krotoszycach

IV. Analiza PEST

W przedstawionej analizie PEST otoczenie podmiotu (np. jednostki samorządu terytorialnego) bada się w ujęciu politycznym, ekonomicznym, społeczno-kulturowym oraz technologicznym, selekcyjując czynniki, które wykazują najwyższą siłę oddziaływania lub w przyszłości mogą odznaczać się dużym oddziaływaniem. Jest to metoda ekspercka, w której wiedza, doświadczenie oraz innowacyjne podejście przesądzają o jej efektywności i trafności. W tym miejscu można dodać, że metoda nie jest powszechnie wykorzystywana w odniesieniu do jednostek samorządu terytorialnego, w przeciwieństwie do pokrewnej analizy SWOT.

Proces tworzenia analizy PEST jest zazwyczaj trój etapowy. W pierwszym etapie organizacja, podmiot określa najważniejsze czynniki poszczególnych segmentów otoczenia, które znacząco wpływają lub mogą wpływać na jej działalność. Zestaw czynników branżowych pod uwagę uzależniony jest w dużej mierze od profilu działalności badanego podmiotu. W drugim etapie organizacja ocenia wpływ każdego czynnika na jej funkcjonowanie. Należy ocenić, które czynniki wpływają obecnie na badany podmiot najbardziej, a także które będą wpływać na niego w przyszłości. Ostatni etap obejmuje określenie relacji między organizacją a jej makrootoczeniem. Poszczególnym czynnikom przypisywane są prognozowane trendy oddziaływania na organizację w przyszłości. Bazowo, analiza ogranicza się do czterech segmentów otoczenia. W niektórych opracowaniach pojawia się samodzielnie czynnik środowiskowy (*Environment*), wtedy analiza jest określana akronimem PEEST. Niekiedy wyróżnia się jeszcze otoczenie prawne (*Legal*), akronim PESTEL. Analiza PEST określana bywa typowym spojrzeniem z lotu ptaka na krajobraz biznesowy, polityczny, społeczny, technologiczny, w którym działa dana organizacja. Celem metody jest, m.in. uświadomienie sobie szans płynących z otoczenia oraz zapobieganie potencjalnym zagrożeniom.

Przedmiotowa analiza PEST Gminy Krotoszyce powstała na podstawie materiałów dostarczonych przez gminę oraz wniosków i rekomendacji uzyskanych w procesie konsultacji społecznych. Podobnie jak analiza SWOT ma charakter pomocniczy, suplementarny i stanowi wstęp do dalszych analiz poczynionych w niniejszym opracowaniu.

W ujęciu tabelarycznym sporządzono segmentację czynników otoczenia mających wpływ na funkcjonowanie Gminy Krotoszyce w rozbiciu na czynniki polityczne, ekonomiczne, społeczno-kulturowe i technologiczne. Ponadto, oceniono siłę oddziaływania danego czynnika na rozwój gminy, w trzystopniowej skali, oraz przewidywany kierunek kształtowania się danego czynnika (wzrastający ↑, bez zmian →, malejący ↓) w horyzoncie czasowym do 2023 r. pod względem wpływu na wspomniany rozwój.

Tabela 2. Analiza PEST Gminy Krotoszyce

Czynniki polityczne	Siła oddziaływania na rozwój gminy (3-wysoka, 2-średnia, 1-niska)	Przewidywany kierunek oddziaływania na rozwój gminy
Stabilność polityczna	2	→
Dystrybucja funduszy strukturalnych Unii Europejskiej	3	↑
Brak porozumienia pomiędzy politykami	2	→
Współpraca międzynarodowa	2	↑
Wsparcie rozwoju regionalnego	2	↑
Prawo podatkowe	2	↑
Poziom decentralizacji	1	→
Prawo pracy	2	↑
Taryfy i ograniczenia handlowe	1	→
Regulacje w zakresie środowiska naturalnego	3	→
Jakość administracji publicznej	2	↑
Rozwój partnerstwa publiczno-prywatnego	1	→
Możliwość otwarcia i prowadzenia działalności gospodarczej	3	→
Prawo zamówień publicznych	2	↑
Ochrona własności intelektualnej	1	→
Czynniki ekonomiczne	Siła oddziaływania na rozwój gminy (3-wysoka, 2-średnia, 1-niska)	Przewidywany kierunek oddziaływania na rozwój gminy
Stan gospodarki krajowej	2	↑
Dynamika wzrostu gospodarczego	2	↑
Stan finansów publicznych	2	↑
Rozwój sektora turystycznego	3	→
Krajowe i międzynarodowe trendy ekonomiczne	2	↓
Oddziaływanie i poziom bezpośrednich inwestycji zagranicznych (BIZ)	2	↑
Lokalizacja geograficzna	3	→
Współpraca gospodarcza z Niemcami	2	↑
Współpraca gospodarcza z Republiką Czeską	2	→
Konkurowanie z innymi jednostkami terytorialnymi (krajami, regionami, miastami)	3	→
Jakość polityki ekonomicznej szczebla centralnego	2	→
Przeciętny poziom dochodów	3	→
Wpływ globalizacji na procesy gospodarcze	1	↑
Poziom kosztów pracy	3	→
Stopa bezrobocia	3	↓
Stopy procentowe	1	→
Stopa inflacji	2	↑
Poziom opodatkowania	2	↑
Kursy walut	2	→
Jakość i stabilność sektora bankowego	2	→
Dostępność kredytów	3	↓
System pomocy społecznej i bezpieczeństwa publicznego	2	→
Czynniki społeczno-kulturowe	Siła oddziaływania na rozwój gminy (3-wysoka, 2-	Przewidywany kierunek oddziaływania na rozwój gminy

	średnia, 1-niska)	
Rola mężczyzny i kobiety w społeczeństwie	2	↑
Emigracja wykwalifikowanych pracowników	3	↑
Emigracja niewykwalifikowanych pracowników	2	↑
Poziom świadomości ekologicznej	2	↑
Rozwarstwienie społeczne	3	↓
Nierówności społeczne	3	↓
Rozwój kapitału ludzkiego	2	→
Mobilność pracownicza	3	↓
Trendy dotyczące stylu życia	2	↓
Kreatywność regionalna	1	↑
Przemiany społeczno-kulturowe	1	↑
Mechanizmy zakupowe konsumentów	2	↓
Etyka w biznesie	1	↑
Poziom ludzkich aspiracji	2	→
Rozwój organizacji pozarządowych	2	↑
Wpływ mediów na społeczeństwo	2	↓
Organizacja imprez dla społeczności	3	→
Dbłość o zdrowie i bezpieczeństwo	3	→
Środki na ochronę zdrowia i opiekę społeczną	3	→
Stopa wzrostu populacji	2	↑
Starzenie się społeczeństwa	2	↑
Poziom tożsamości regionalnej	1	↑
Czynniki technologiczne	Siła oddziaływania na rozwój gminy (3-wysoka, 2-średnia, 1-niska)	Przewidywany kierunek oddziaływania na rozwój gminy
Rozwój infrastruktury technicznej	2	→
Nakłady na badania i rozwój (B+R)	2	↑
Szybkość przemian technologicznych	1	↑
Poziom automatyzacji	2	↓
Rozwój mediów społecznościowych	2	↑
Rozwój innowacji	2	↑
Rozwój nowoczesnych technologii	1	↑
Dostęp do nowoczesnych technologii	2	↑
Rozwój telepracy	1	↑

Źródło: opracowanie na podstawie materiałów dostarczonych przez Urząd Gminy w Krotoszycach

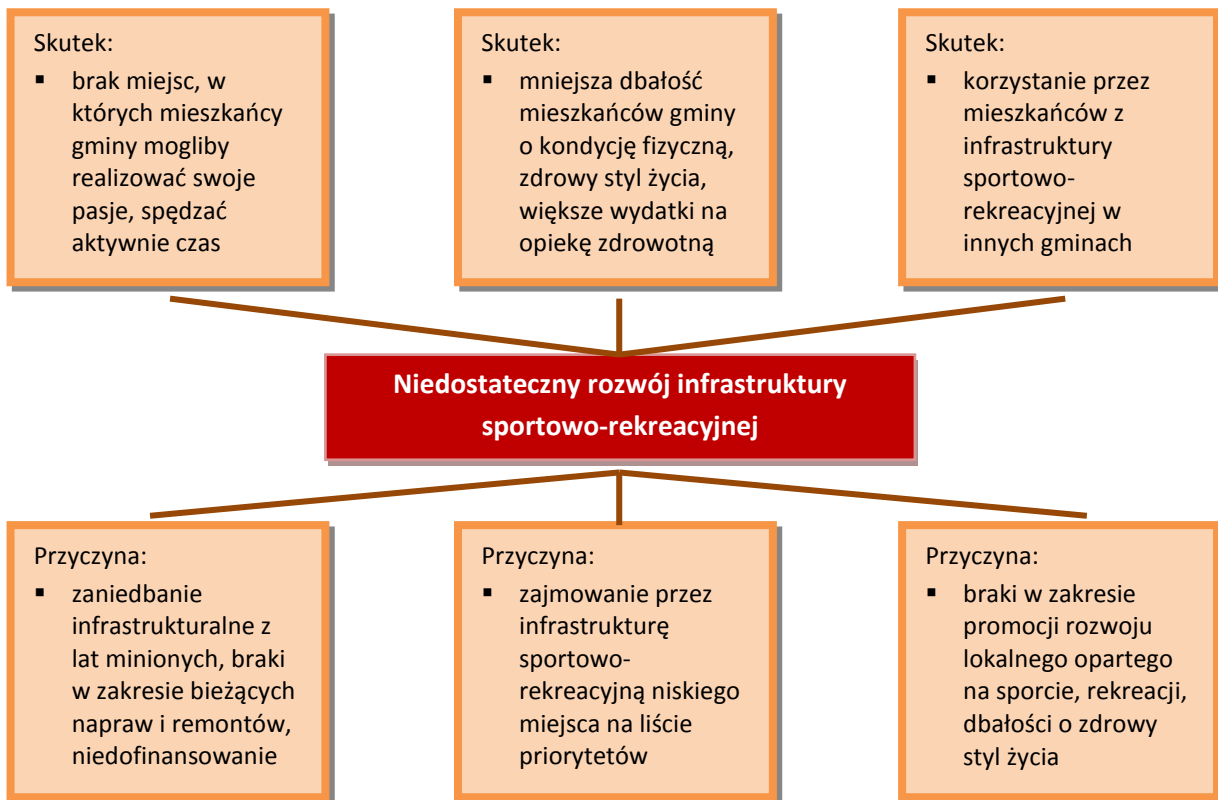
V. Drzewa problemów gminy (*Problem Tree Analysis*)

Drzewo problemów (*Problem Tree Analysis*) jest kolejnym narzędziem wspomagającym proces rewitalizacji, pozwalającym diagnozować główne problemy gminy, ich przyczyny i skutki. Prezentowana analiza wywodzi się z obszaru zarządzania strategicznego, wykorzystywana jest, przykładowo, w Zarządzaniu Cyklem Projektu.

Na podstawie przeprowadzonych konsultacji społecznych oraz materiałów dostarczonych przez Urząd Gminy Krotoszyce określono pięć problemów, które poddano analizie, są to: niedostateczny rozwój infrastruktury sportowo-rekreacyjnej, występowanie zjawiska wykluczenia społecznego, zanieczyszczenie powietrza, zły stan części lokalnej infrastruktury drogowej oraz niewystarczający poziom integracji społecznej.

W odniesieniu do metodologii, ustalona została następująca hierarchia przyczynowo skutkowa. Zjawiska, które powodują bezpośrednio problem główny (przyczyny), zostały umieszczone poniżej, natomiast zjawiska, które są bezpośrednimi efektami problemów głównych (skutki), umieszczono powyżej problemu głównego.

Rysunek 6. Drzewo problemu: niedostateczny rozwój infrastruktury sportowo-rekreacyjnej



Źródło: opracowanie na podstawie materiałów dostarczonych przez Urząd Gminy w Krotoszycach

Rysunek 7. Drzewo problemu: występowanie zjawiska wykluczenia społecznego



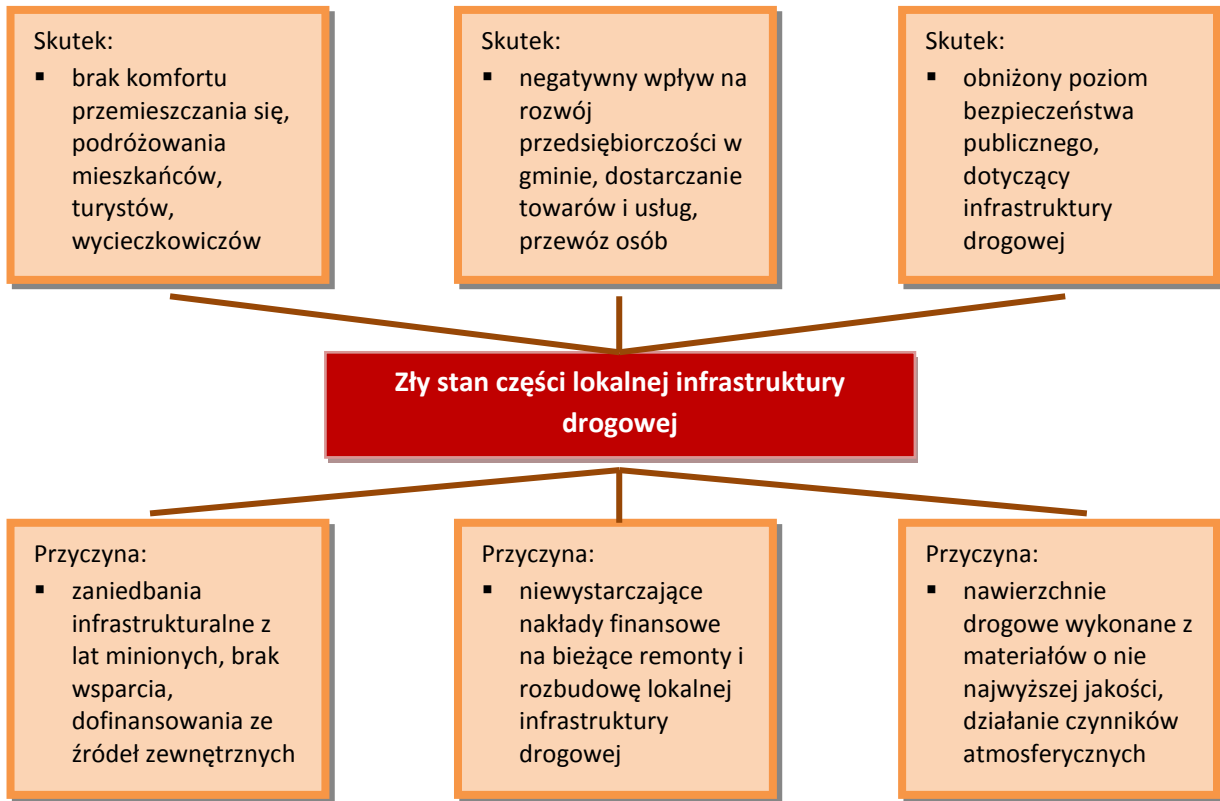
Źródło: opracowanie na podstawie materiałów dostarczonych przez Urząd Gminy w Krotoszycach

Rysunek 8. Drzewo problemu: zanieczyszczenie powietrza



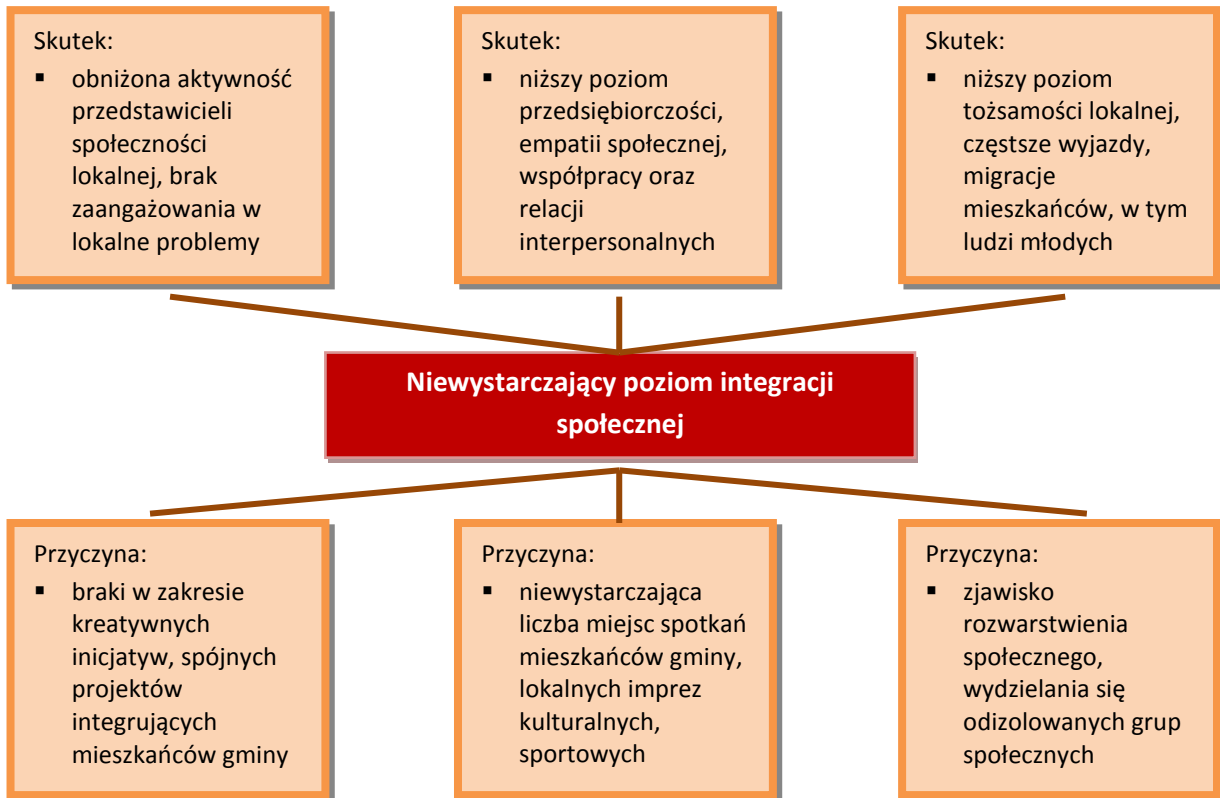
Źródło: opracowanie na podstawie materiałów dostarczonych przez Urząd Gminy w Krotoszycach

Rysunek 9. Drzewo problemu: zły stan części lokalnej infrastruktury drogowej



Źródło: opracowanie na podstawie materiałów dostarczonych przez Urząd Gminy w Krotoszytach

Rysunek 10. Drzewo problemu: niewystarczający poziom integracji społecznej



Źródło: opracowanie na podstawie materiałów dostarczonych przez Urząd Gminy w Krotoszytach

VI. Diagnoza społeczno – ekonomiczna Gminy Krotoszyce

Gmina Krotoszyce jest gminą wiejską, leżącą w południowej części powiatu legnickiego. Sąsiaduje ona z pięcioma gminami: Złotoryją, Miłkowicami, Legnickim Polem, Męcinką oraz z miastem Legnica. Administracyjnie gmina podzielona jest na 14 sołectw: Krotoszyce, Wilczyce, Krajów, Czerwony Kościół, Winnica, Janowice Duże, Tyńczyk Legnicki Kozice, Warmątowice Sienkiewiczowskie, Babin-Kościelec, Prostynia Złotniki, Dunino, Szymanowice (łącznie na ich terenie znajduje się 17 miejscowości). Powierzchnia gminy wynosi 67,8 km². Przez jej obszar przebiega autostrada A-4, która umożliwia połączenie samochodowe gminy w ciągu: 72 minut z Wrocławiem, 16 minut z Legnicą oraz 69 minut z Görlitz w Niemczech.

Usytuowanie Gminy Krotoszyce, położonej w dorzeczu Kaczawy i Nysy Szalonej, w połączeniu z malowniczymi krajobrazami oraz dziedzictwem architektonicznym (m.in. piękne zespoły pałacowo-parkowe, ślady działalności lubiąskiego klasztoru cystersów, zabytki z okresu wojen napoleońskich) przyczyniają się do atrakcyjności turystycznej gminy.

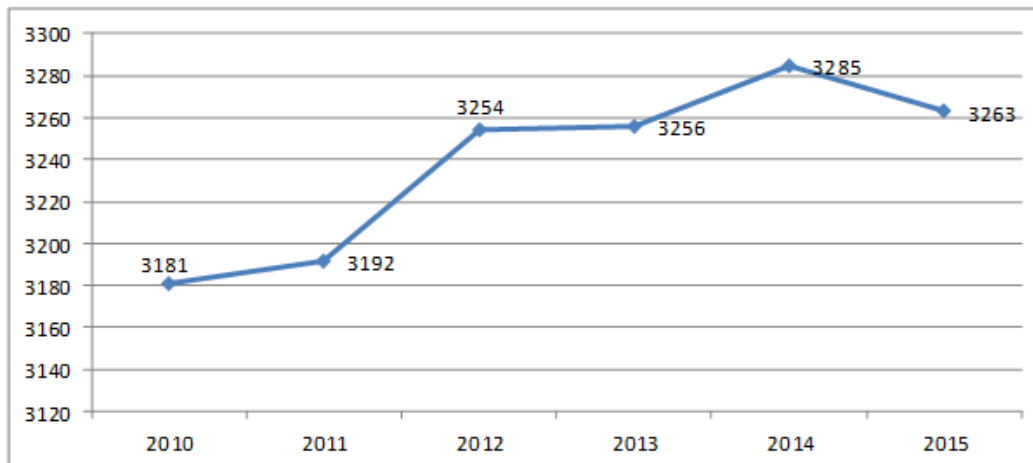
Rysunek 11. Położenie gminy Krotoszyce na tle powiatu legnickiego.



Źródło: Strona Ochotniczej Straży Pożarnej RP

W 2015 r. Krotoszyce zamieszkiwało 3.263 osób, a ich liczba systematycznie rosła od roku 2010 do 2014 (w roku 2015 spadła o 22 osoby). Gęstość zaludnienia, według ostatnich danych GUS, wynosi 48 osób na km².

Rysunek 12. Liczba ludności gminy Krotoszyce w latach 2010 - 2015

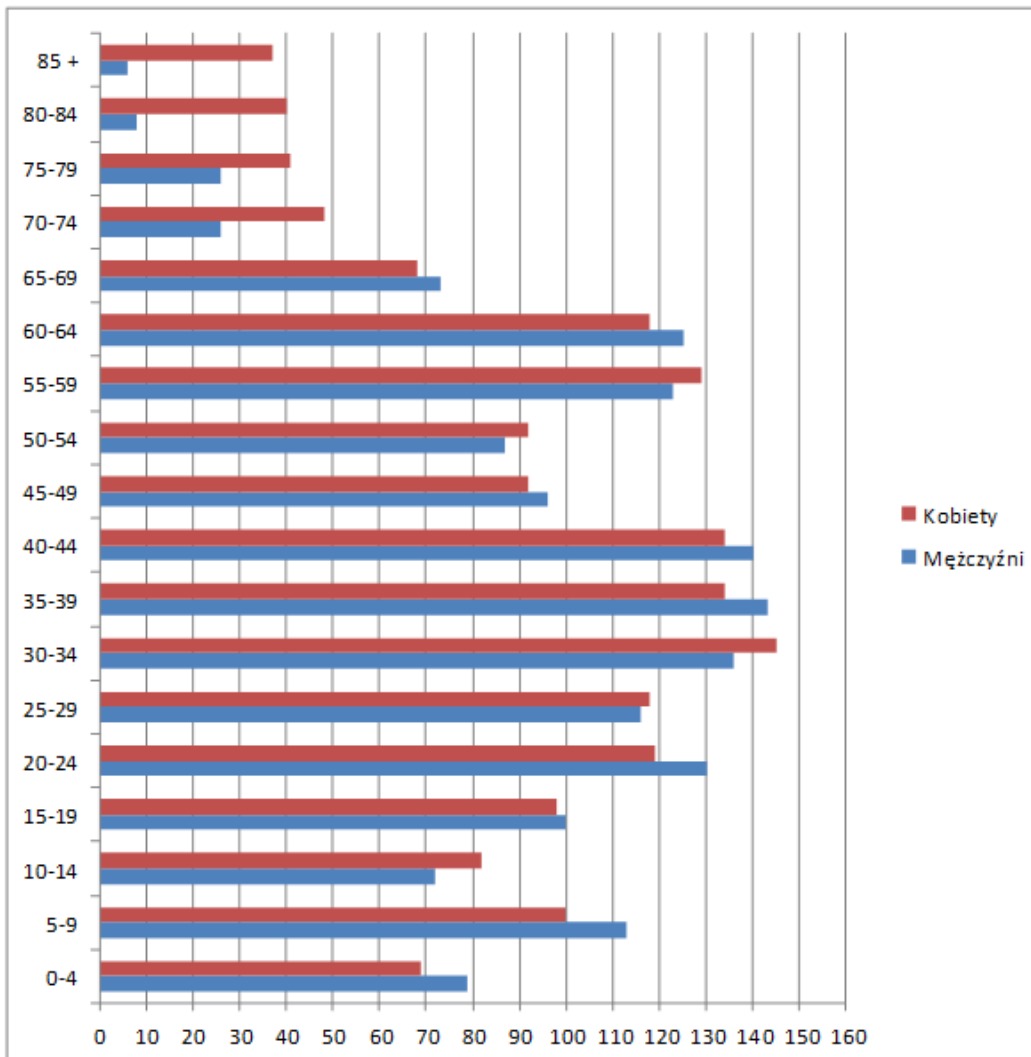


Źródło: Opracowanie własne na podstawie danych BDL GUS

W gminie Krotoszyce proporcja liczby kobiet do mężczyzn jest wyrównana (na 100 kobiet przypadało 96 mężczyzn).

Zmiany demograficzne mające miejsce w całym kraju można było również zauważyć w gminie - wykres przedstawiający piramidę wieku zwraca uwagę na niekorzystne jej zwężanie się w dolnej części, co jest związane z systematycznie malejącym udziałem ludności w wieku przedprodukcyjnym - w roku 2012 było to 20,13%, a w roku 2015 wynik spadł do 19,55%.

Rysunek 13. Piramida wieku mieszkańców gminy Krotoszyce w 2015 roku



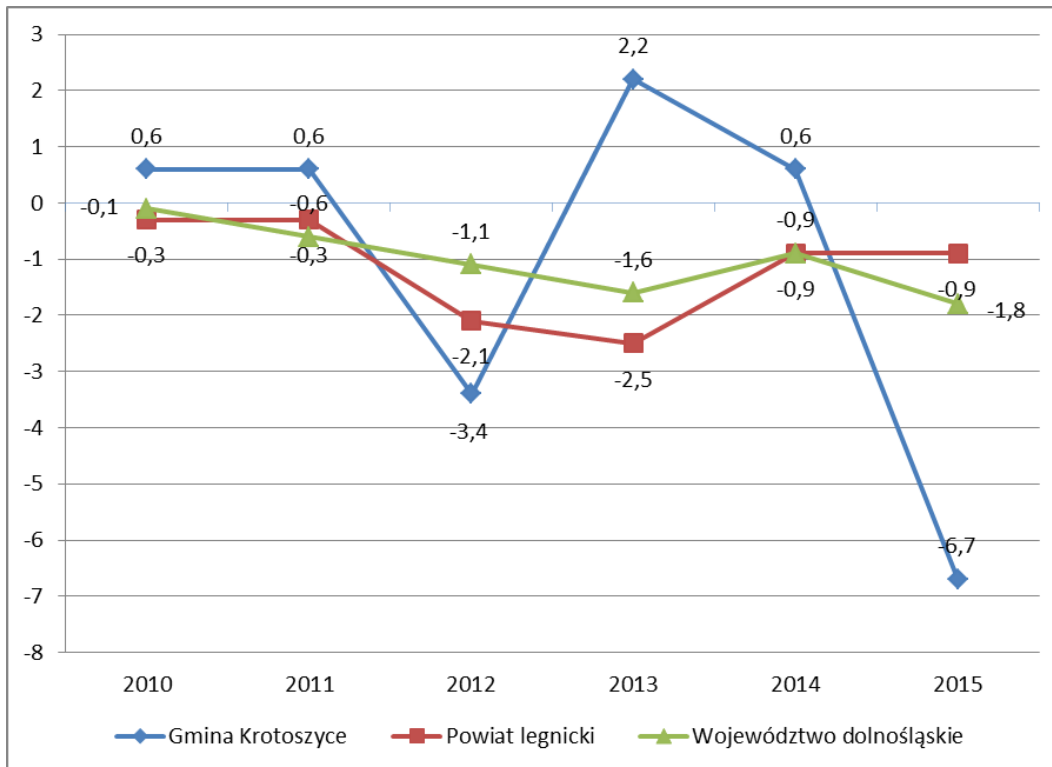
Źródło: Opracowanie własne na podstawie danych BDL GUS

VI.1. Diagnoza sfery społecznej

Szczególnie istotną sferą w kontekście LPR, jest sfera społeczna, obejmująca m.in. takie zjawiska, jak bezrobocie, ubóstwo, przestępczość, niski poziom edukacji / kapitału społecznego, niekorzystne procesy demograficzne, czy niewystarczający poziom uczestnictwa w życiu publicznym i kulturalnym. Poniżej zaprezentowano syntetyczny przegląd podstawowych danych.

Podobnie jak w województwie i w powiecie legnickim, w gminie Krotoszyce w ostatnim roku przyrost naturalny miał wartość ujemną. Relacja pomiędzy przyrostem naturalnym dla gminy Krotoszyce i dla powiatu legnickiego w tym czasie była zmienna, w 2014 roku wartości te wynosiły odpowiednio 0,6‰ i -0,9‰ natomiast w 2015 roku -6,7‰ i -0,9‰.

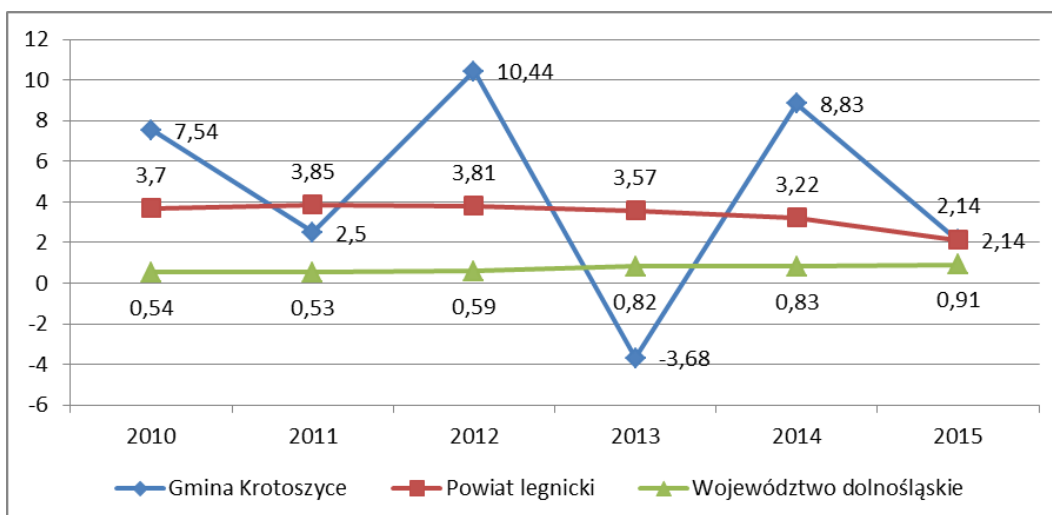
Rysunek 14. Przyrost naturalny na 1 tys. ludności w latach 2010-2015 w województwie dolnośląskim, powiecie legnickim i gminie Krotoszyce



Źródło: Opracowanie własne na podstawie danych BDL GUS

Saldo migracji, czyli różnica pomiędzy liczbą osób przyjeżdżających i wyjeżdżających na stałe z gminy Krotoszyce, utrzymywało się przez większość okresu 2010-2015 na dodatnim poziomie. Po odnotowanym w 2013 znacznym spadku do wartości ujemnej, w dwóch kolejnych latach wykazywało znów wartości dodatnie.

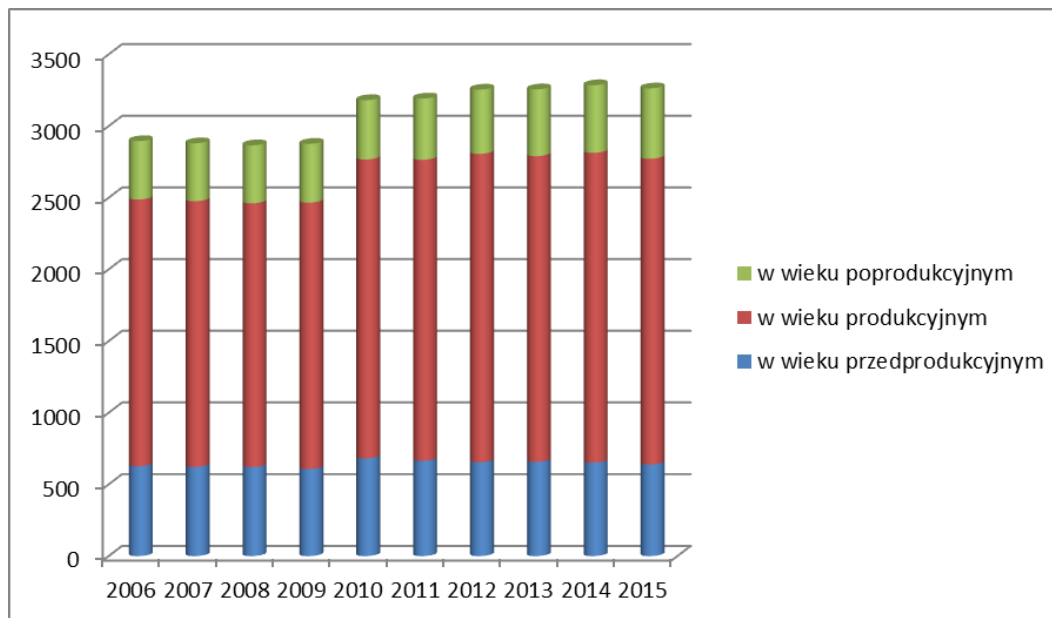
Rysunek 15. Saldo migracji ogółem na 1 tys. ludności w gminie Krotoszyce, powiecie legnickim i województwie dolnośląskim w latach 2010-2015



Źródło: Opracowanie własne na podstawie danych BDL GUS

Analiza porównawcza struktury wiekowej mieszkańców gminy z lat 2006-2015 wskazuje na zwiększenie się liczby ludności we wszystkich grupach wiekowych. Najbardziej zwiększyła się liczba ludności w wieku produkcyjnym (przyrost o 273 osoby). Sugeruje to, iż perspektywy demograficzne gminy w długim okresie są umiarkowanie korzystne.

Rysunek 16. Liczba ludności w wieku przedprodukcyjnym, produkcyjnym i poprodukcyjnym w gminie Krotoszyce w latach 2006-2015

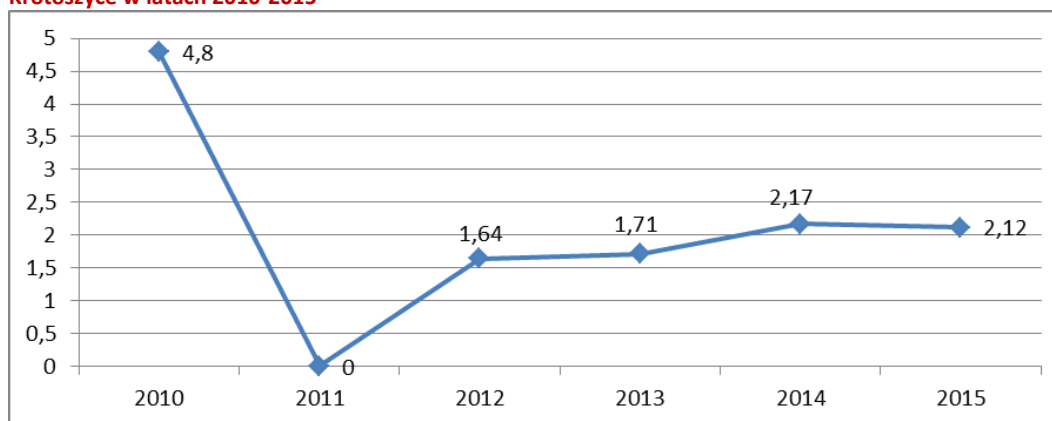


Źródło: Opracowanie własne na podstawie danych GUS.

Na obszarze gminy funkcjonują obecnie 3 punkty przedszkolne: w Świetlicy Wiejskiej w Winnicy, w Szkole Podstawowej w Kościelcu oraz w Krotoszycach przy ul. M. Kopernika.

Liczba dzieci w wieku 3-5 lat przypadających na jedno miejsce w placówce wychowania przedszkolnego w ciągu ostatnich lat wahała się. W 2012 r. wyniosła 1,64 i była najkorzystniejsza w porównaniu do następnych lat, lecz ciągle na wyższym poziomie niż średnia liczba dostępnych miejsc dla całego województwa oraz powiatu. Aktualnie wynosi 2,12 (1,50 w powiecie i 1,07 w województwie).

Rysunek 17. Dzieci w wieku 3-5 lat przypadające na jedno miejsce w placówce wychowania przedszkolnego w gminie Krotoszyce w latach 2010-2015



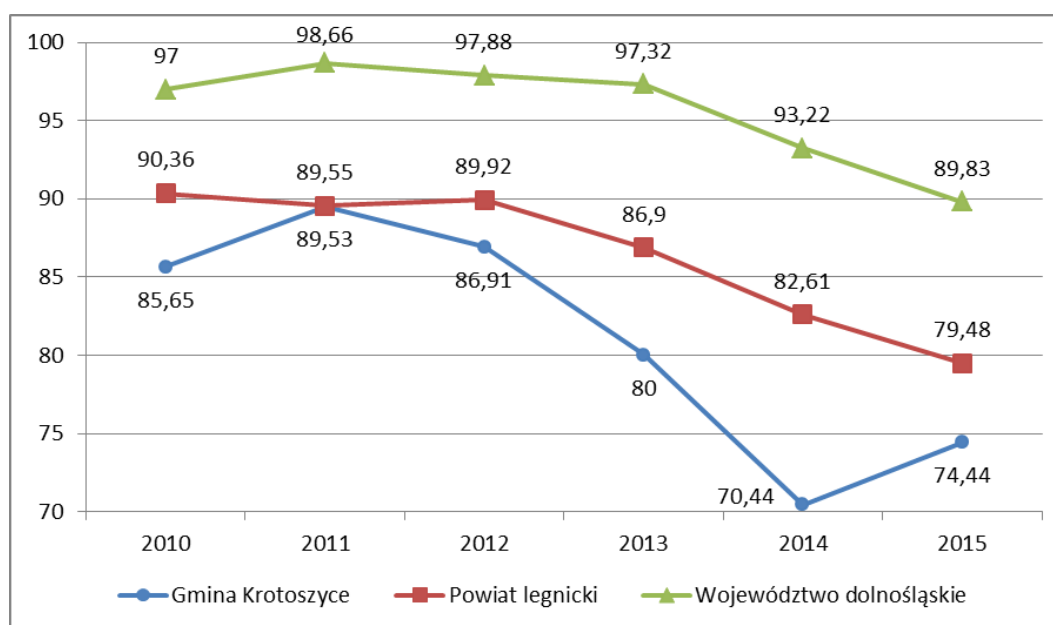
Źródło: Opracowanie własne na podstawie danych GUS

W analizowanym okresie, liczba szkół podstawowych w gminie Krotoszyce utrzymuje się na stałym poziomie (2 placówki). W tym okresie liczba szkół w województwie wahała się, a w powiecie spadła z 22 do 19 w 2013 roku, po czym wzrosła i od 2014 jest na poziomie 20. Obie szkoły w gminie posiadają udogodnienia dla osób poruszających się na wózkach inwalidzkich.

W 2015 roku współczynnik skolaryzacji brutto¹ dla szkół podstawowych w gminie wyniósł 74,44% i wzrósł o 4 punkty procentowe w porównaniu z rokiem poprzednim.

W tym czasie w porównywanych jednostkach terytorialnych odnotowano spadek. W całym analizowanym okresie współczynnik skolaryzacji brutto dla szkół podstawowych w gminie Krotoszyce przyjmował wartości niższe, niż w województwie i powiecie.

Rysunek 18. Współczynnik skolaryzacji brutto dla szkół podstawowych w gminie Krotoszyce, powiecie legnickim oraz województwie dolnośląskim w latach 2010-2015



Źródło: Opracowanie własne na podstawie danych GUS

Średni wyniki sprawdzianu w szkołach podstawowych w gminie Krotoszyce w 2016 roku wynosił 55,3%, a w 2014 roku 68,5%. W ubiegłym roku wyniki te były wyższe, niż średni procentowy wynik dla całego województwa dolnośląskiego oraz powiatu.

W roku 2016 wyniki były poniżej średniej województwa i powiatu:

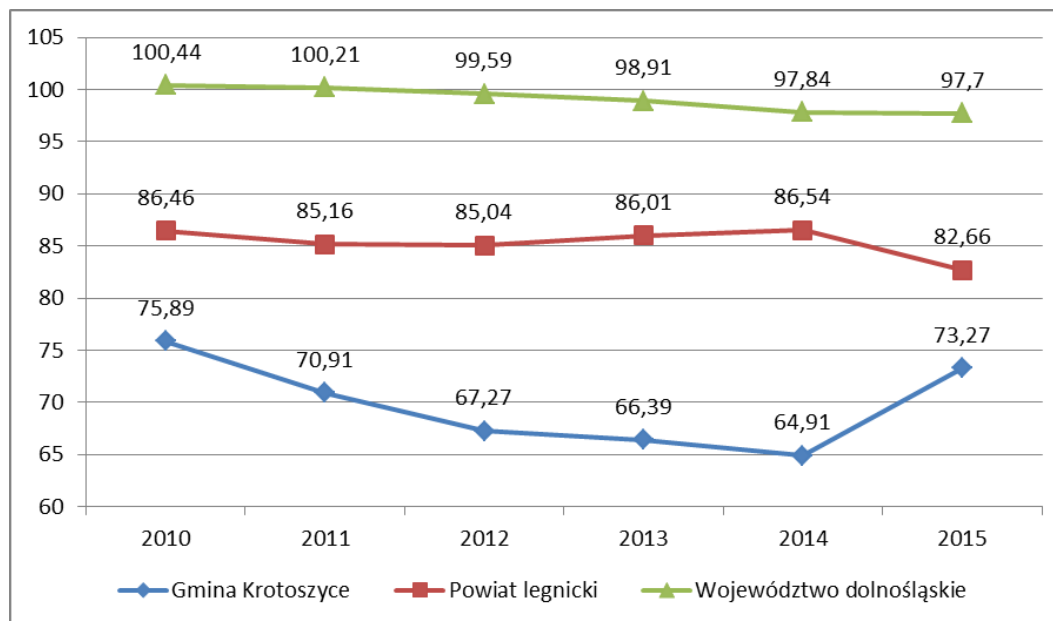
- język polski: Krotoszyce – 64,4%, powiat – 66,8%, województwo – 69,9%,
- matematyka: Krotoszyce – 45,6%, powiat – 46,6%, województwo – 52,5%
- język angielski poziom podstawowy: Krotoszyce – 62,8%, powiat – 64,3%, województwo – 71,6%.

Od kilku lat w Gminie Krotoszyce istnieje jedna szkoła gimnazjalna, natomiast na Dolnym Śląsku w tym okresie odnotowano wzrost liczby tego typu szkół. Powiat natomiast, również w analizowanym okresie posiada niezmienną liczbę tego typu placówek – 8.

¹ Proporcja wszystkich osób uczących się na danym poziomie do ogółu osób będących w wieku przypisanym temu poziomowi kształcenia.

W 2015 roku współczynnik skolaryzacji brutto dla szkoły gimnazjalnej wyniósł 7,27% i wzrósł o 8,36 punktu procentowego w stosunku do roku poprzedniego. W porównywanych jednostkach terytorialnych odnotowano spadek. W całym analizowanym okresie współczynnik skolaryzacji brutto dla szkół gimnazjalnych w gminie Krotoszyce przyjmował jednak wyraźnie niższe wartości niż w województwie i powiecie.

Rysunek 19. Współczynnik skolaryzacji brutto dla szkół gimnazjalnych w Gminie Krotoszyce, powiecie legnickim oraz województwie dolnośląskim w latach 2010-2015



Źródło: Opracowanie własne na podstawie danych GUS

Wyniki jedynie trzech zakresów egzaminu gimnazjalnego w gminie Krotoszyce były wyższe od średniej dla powiatu: historia i WOS, matematyka oraz język angielski poziom podstawowy. W porównaniu z województwem, wyniki są niższe we wszystkich zakresach:

- język polski: Krotoszyce – 62,6%, powiat – 62,6%, województwo – 67,7%,
- matematyka: Krotoszyce – 40,5%, powiat – 39,9%, województwo – 47%
- historia i wiedza o społeczeństwie: Krotoszyce – 52,7%, powiat – 51,3%, województwo – 55%,
- przedmioty przyrodnicze: Krotoszyce – 43,3%, powiat – 44,1%, województwo – 50,2%,
- język angielski poziom podstawowy: Krotoszyce – 60,2%, powiat – 58,8%, województwo – 64,3%.

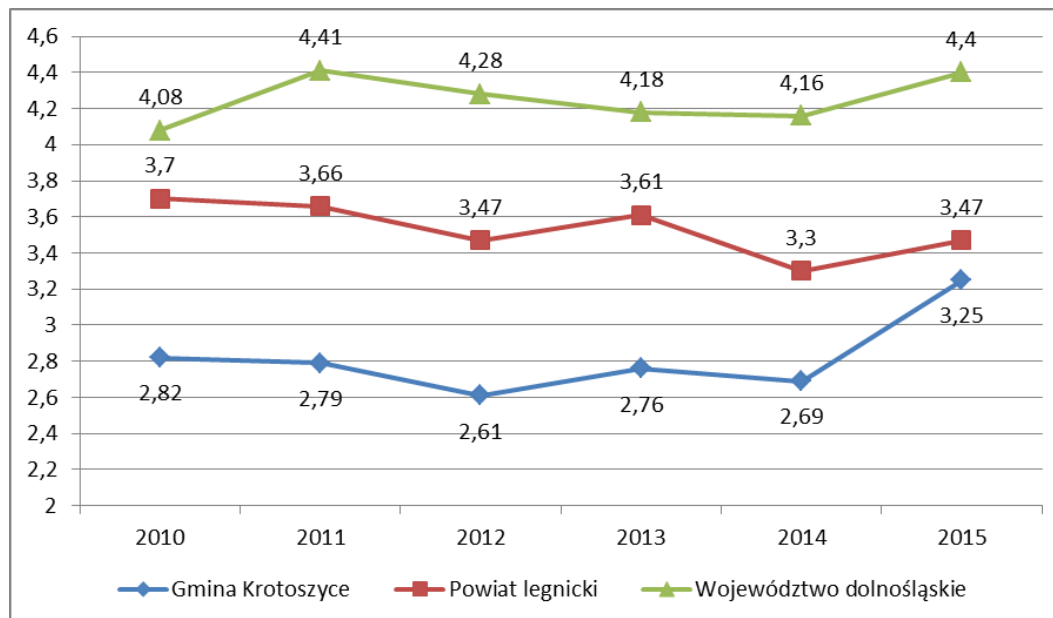
W 2014 roku średnie procentowe wyniki egzaminu gimnazjalnego były niższe, niż wyniki w województwie i powiecie (wyjątek stanowił język niemiecki rozszerzony).

W gminie Krotoszyce funkcjonują 2 kluby sportowe: Gryf Olimpia Krotoszyce oraz Błękitni Kościelec.

Na terenie gminy działają dwie przychodnie, w których udzielono w 2015 roku 10.622 porad medycznych (wzrost o 1.778 w porównaniu z rokiem poprzednim). Liczba udzielonych porad na jednego mieszkańca wyniosła w 2015 roku 3,25 i wzrosła w stosunku do roku poprzedniego o 0,56. W

całym analizowanym okresie jest jednak mniejsza od liczby porad udzielonych na jednego mieszkańca województwa czy powiatu. W ostatnim roku liczba ta bardzo zbliżyła się do wyniku powiatu.

Rysunek 20. Liczba udzielonych porad na jednego mieszkańca w gminie Krotoszyce, powiecie legnickim oraz województwie dolnośląskim w latach 2010-2015



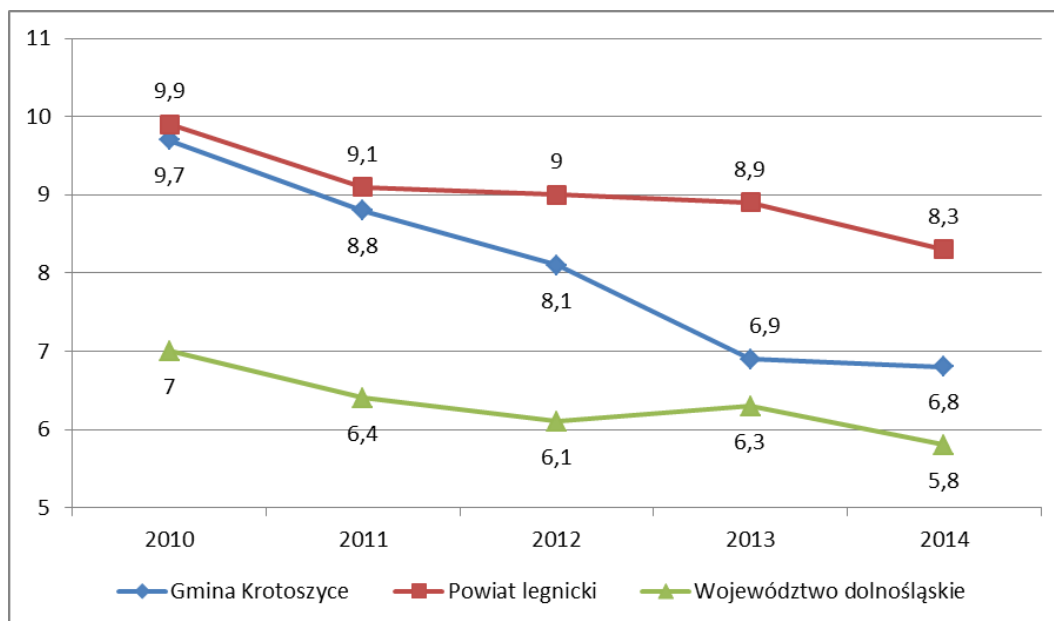
Źródło: Opracowanie własne na podstawie danych GUS

Mieszkańcy gminy od 2010 roku mają do dyspozycji jeden punkt apteczny.

W latach 2010-2014 spadła liczba gospodarstw domowych korzystających ze środowiskowej pomocy społecznej, podobnie jak w województwie i powiecie. Spadła w tym czasie także liczba gospodarstw poniżej kryterium dochodowego.

Tym niemniej, warto zaznaczyć, że zasięg korzystania z pomocy społecznej w gminie systematycznie utrzymuje się na poziomie wyższym, niż w województwie.

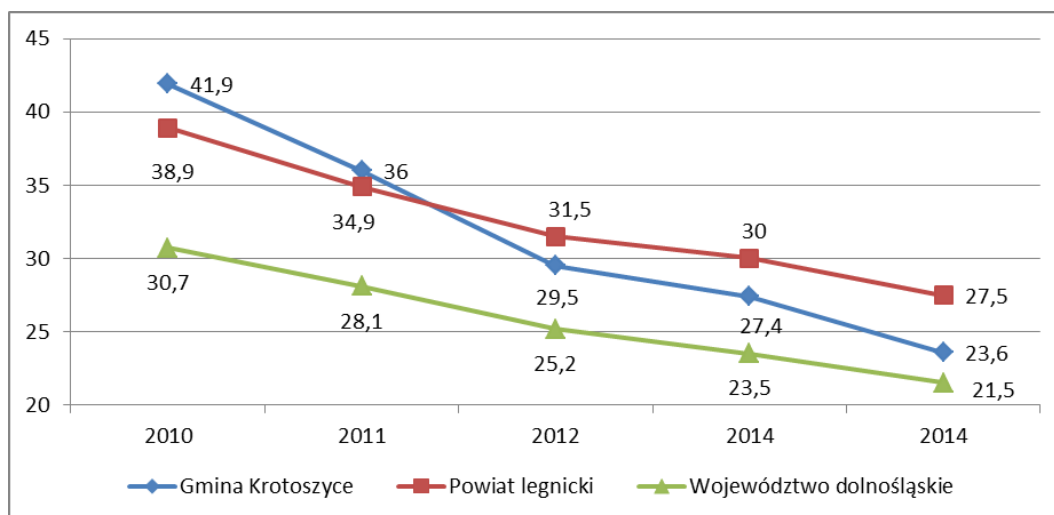
Rysunek 21. Zasięg² korzystania z pomocy społecznej w gminie Krotoszyce, powiecie legnickim oraz województwie dolnośląskim w latach 2010-2014



Źródło: Opracowanie własne na podstawie danych GUS

W przypadku wszystkich trzech analizowanych jednostek terytorialnych nastąpił spadek liczby rodzin otrzymujących zasiłki rodzinne na dzieci do lat 17 oraz spadek udziału dzieci w wieku do lat 17, które otrzymują zasiłek rodzinny w ogólnej liczbie dzieci w tym wieku. W latach 2010-2014 liczba dzieci do lat 17, na które rodzice otrzymują zasiłek rodzinny w gminie spadła o 129 osób. Aktualnie udział jest mniejszy niż w powiecie, ale nadal wyższy niż w województwie.

Rysunek 22. Procentowy udział dzieci w wieku do lat 17, na które rodzice otrzymują zasiłek rodzinny w ogólnej liczbie dzieci w tym wieku w gminie Krotoszyce, powiecie legnickim i województwie dolnośląskim w latach 2010-2014

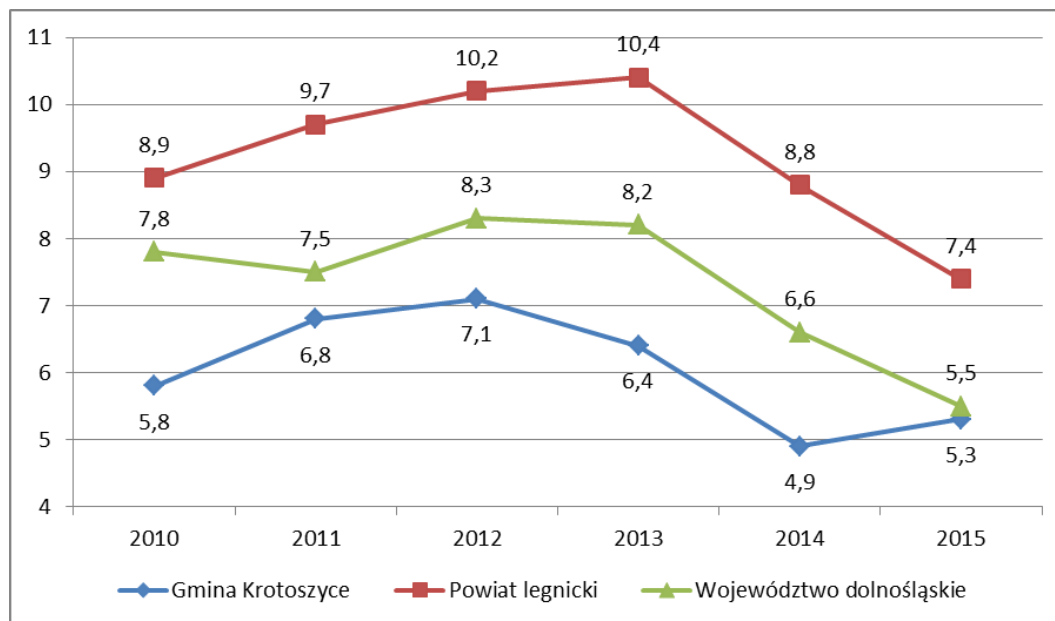


Źródło: Opracowanie własne na podstawie danych GUS

² Zasięg korzystania z pomocy społecznej to udział osób w gospodarstwach domowych korzystających z pomocy społecznej w ludności ogółem.

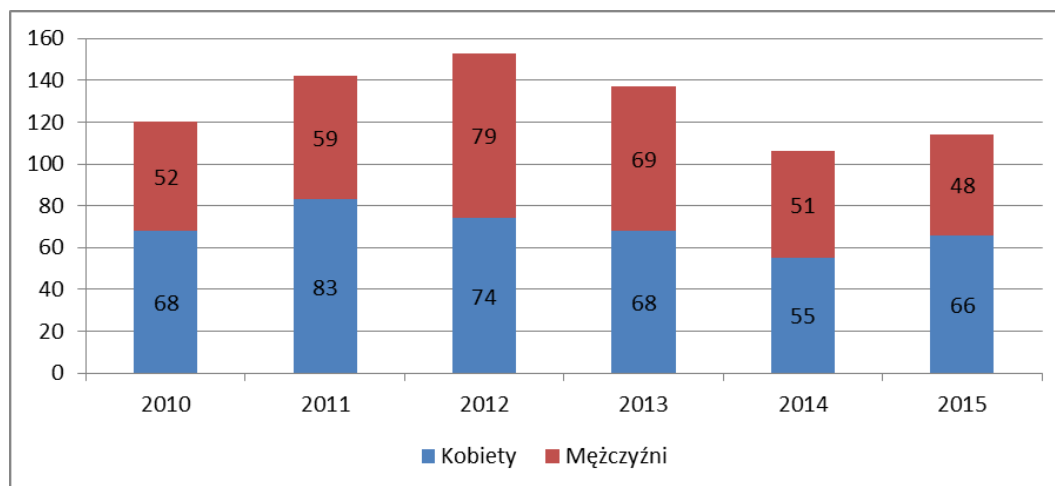
Do roku 2012 liczba zarejestrowanych bezrobotnych mieszkańców gminy oraz ich udział w stosunku do liczby ludności w wieku produkcyjnym rosty, natomiast w 2014 roku obie wartości spadły, by w ubiegłym roku odnotować kolejny wzrost. W województwie oraz powiecie w ubiegłym roku nastąpił natomiast spory spadek bezrobocia rejestrowanego. Zarówno w województwie, jak i w powiecie, kobiety stanowiły nieznacznie liczniejszą grupę wśród zarejestrowanych bezrobotnych.

Rysunek 23. Procentowy udział bezrobotnych zarejestrowanych w liczbie ludności w wieku produkcyjnym w gminie Krotoszyce, powiecie legnickim oraz województwie dolnośląskim w latach 2010-2015



Źródło: Opracowanie własne na podstawie danych GUS

Rysunek 24. Liczba zarejestrowanych bezrobotnych wg płci w gminie Krotoszyce w latach 2010-2015



Źródło: Opracowanie własne na podstawie danych GUS

Jednym z problemów społecznych występujących na terenie gminy jest używanie substancji psychoaktywnych i powiązane z nim uzależnienia. *Diagnoza stanu problemów alkoholowych i narkomanii oraz potrzeb i zasobów przeciwdziałania tym problemom (2014)*, wskazuje na

następujące problemy społeczne, związane z używaniem i nadużywaniem napojów alkoholowych i narkotyków na terenie gminy Krotoszyce.

Tabela 3. Problemy społeczne powiązane z (nad)używaniem alkoholu i narkotyków

	Problem 2013 /2014	Liczba osób
1.	Bezrobocie	160
2.	Uzależnienie od alkoholu	70
3.	Dorośli żyjący w otoczeniu alkoholików-	140
4.	Dzieci wychowujące się w rodzinach alkoholików	160
5.	Osoby pijące szkodliwie	245
6.	Ofiary przemocy domowej: osoby dorosłe, dzieci	23
8.	Uzależnienie od narkotyków	2

Źródło: <http://www.bip.krotoszyce.pl/Document/1937>

Jako wskaźnik problemów alkoholowych występujących w gminie potraktować można liczbę wniosków o zobowiązanie do leczenia odwykowego, przyjętych do realizacji przez Gminną Komisję Rozwiązywania Problemów Alkoholowych w Krotoszycach (tab. poniżej)

Tabela 4. Liczba zaproszeń osób zgłoszonych do GKRPA w związku z nadużywaniem napojów alkoholowych

GKRPA	2010	2011	2012	2013
Liczba zaproszeń na rozmowy do Punktu Konsultacyjnego osób nadużywających alkoholu	38	33	18	74
Liczba wniosków skierowanych do sądu o zastosowanie przymusowego leczenia	2	0	0	2

7

Źródło: <http://www.bip.krotoszyce.pl/Document/1937>

Bardziej szczegółowe dane, ukazujące liczbowo omówione powyżej kwestie w poszczególnych sołectwach, zawiera tabela poniżej.

Tabela 5. Dane dotyczące problemów społecznych na terenie gminy Krotoszyce

Sołectwa	Liczba osób korzystających z pomocy finansowej (bez pracy socjalnej)		Liczba niebieskich kart w sołectwach		Liczba osób uzależnionych od alkoholu w sołectwach		Liczba osób uzależnionych od narkotyków w sołectwach		Liczba osób bezrobotnych korzystających z pomocy w sołectwach	
	Lata	2015	2016	2015	2016	2015	2016	2015	2016	2015
Krotoszyce	17	16	-	-	8	6	1	2	10	8
Wilczyce	9	7	1	-	2	2	-	-	4	3
Czerwony Kościół	6	5	-	-	2	1	-	-	1	1
Dunino	6	2	-	-	3		-	-	5	2
Krajów	5	4	-	-	3	3	-	-	2	1
Winnica	13	10	2	2	7	6	-	-	7	6
Janowice Duże	10	3	1		5	2	-	-	3	3
Tyńczyk Legnicki	1	1	-	-	-	-	-	-	1	1
Prostynia	3	1	-	-	-	-	-	-	2	2
Warmątowice Sienkiewiczow-skie	15	7	-	-	3	2	-	-	7	4
Szymanowice	1	1	1	1	-	-	-	-	1	1
Babin-Kościelec	13	9	-	-	5	3	-	-	6	4
Złotnik	-	-	-	-	-	-	-	-	-	-
Kozice	2	1	-	-	-	-	1	1	-	-

Źródło: opracowanie własne

Na sferę społeczną składają się nie tylko obserwowalne trudności, ale i aktywność społeczna mieszkańców, którą warto rozpatrywać m.in. w kontekście dynamizmu lokalnych NGO. Na terenie gminy funkcjonują organizacje pozarządowe o zróżnicowanym charakterze i celach; ich liczebność w poszczególnych częściach gminy (sołectwach) dość wyraźnie się różni.

Obrazuje to poniższe zestawienie:

Tabela 6. Organizacje pozarządowe na terenie gminy Krotoszyce

SOŁECTWO	ORGANIZACJE
KROTOSZYCE	<p>Towarzystwo Przyjaciół Gminy Krotoszyce</p> <p>Piastowska 46 lok. 13</p> <p>59-223 Krotoszyce</p> <p>Główne cele działań:</p> <ul style="list-style-type: none"> - popularyzacja wiedzy o gminie - wspieranie działań zmierzających do ochrony i rewaloryzacji zabytków - inicjowanie działań w celu optymalnego wykorzystania walorów turystyczno-rekreacyjnych gminy - propagowanie historii, kultury i tradycji gminy - integrowanie społeczeństwa w poczuciu patriotyzmu - inicjowanie działań na rzecz środowiska.

Aktualnie towarzystwo zajmuje się:

- tłumaczeniem i wydaniem w wersji elektronicznej Kroniki wsi Krotoszyce
- wytyczeniem i zagospodarowaniem ścieżki rowerowej Szlakiem Bitwy nad Kaczawą 1813r.
- wykonaniem wieży jako elementu dawnego grodu słowiańskiego
- organizacją obchodów 750-lecia wsi Krotoszyce.

Obszary działań

- Nauka, kultura, ekologia
- Nauka, szkolnictwo wyższe, edukacja, oświata i wychowanie
- Kultura, sztuka, ochrona dóbr kultury i dziedzictwa narodowego

Działalność międzynarodowa, wspólnoty lokalne, aktywność społeczna

- Działalność na rzecz integracji europejskiej oraz rozwijania kontaktów i współpracy między społecznościami
- Działalność wspomagająca rozwój wspólnot i społeczności lokalnych

Sport, turystyka, wypoczynek

- Wspieranie i upowszechnianie kultury fizycznej i sportu

Stowarzyszenie "Nasze Krotoszyce"

Piastowska 40a

59-223 Krotoszyce

Rok powstania: 2007

Misja: integracja lokalnej społeczności, w tym kobiet i ludzi starszych. Organizowanie spotkań i wyjazdów wielopokoleniowych, festynów wiejskich. Tworzenie rękodzieła i uczenie się nawzajem.

Obszary działań:

- Nauka, kultura, ekologia
- Nauka, szkolnictwo wyższe, edukacja, oświata i wychowanie

Działalność międzynarodowa, wspólnoty lokalne, aktywność społeczna

- Działalność wspomagająca rozwój wspólnot i społeczności lokalnych

Tożsamość, tradycja narodowa

- Podtrzymywanie i upowszechnianie tradycji narodowej, pielęgnowanie polskości, rozwój świadomości narodowej, obywatelskiej i kulturowej

Gminny Sportowy Klub Sportowy "Gryf - Olimpia" Krotoszyce

Piastowska 40a

59-223 Krotoszyce

Rok powstania: 2002

Ochotnicza Straż Pożarna w Krotoszycach

Krotoszyce 55

59-223 Krotoszyce

Gminny Ośrodek Pomocy Społecznej Krotoszyce

Kopernika 9

59-223 Krotoszyce

DUNINO	brak
WILCZYCE	Stowarzyszenie „Młode Wilki” ul. 15, Wilczyce 59-223 Krotoszyce Rok powstania: 2016
BABIN - KOŚCIELEC	Klub Sportowy "Błękitni" Kościelec Kościelec 18f lok. A1 59-223 Kościelec Rok powstania: 2002 Misja: Popularyzacja kultury fizycznej i sportu. Obszary działań: Sport, turystyka, wypoczynek; Wspieranie i upowszechnianie kultury fizycznej i sportu Kategorie: organizacja pozarządowa, stowarzyszenie kultury fizycznej
	Stowarzyszenie „Dwa Serca” ul. 2, Kościelec 59-223 Krotoszyce Rok powstania: 2016
TYŃCZYK_LEGNICKI	Stowarzyszenie "Rosyjskie Centrum Kultury i Nauki" Tyńczyk Legnicki 10 59-223 Tyńczyk Legnicki Rok powstania: 2011 Obszary działań: Nauka, kultura, ekologia; Kultura, sztuka, ochrona dóbr kultury i dziedzictwa narodowego Kategorie: organizacja pozarządowa, Stowarzyszenie, kultura i sztuka
PROSTYNIA	Stowarzyszenie na rzecz Rozwoju Prostyni Prostynia 22 59-223 Prostynia Rok powstania: 2008 Kategorie: organizacja pozarządowa, stowarzyszenie zwykłe
JANOWICE DUŻE	Stowarzyszenie Nasze Janowice Janowice Duże 6 59-223 Janowice Duże Rok powstania: 2015 Kategorie: organizacja pozarządowa, stowarzyszenie
	Ochotnicza Straż Pożarna w Janowicach Dużych Janowice Duże 35 59-223 Janowice Duże Rok powstania: 1991 Misja:

	<ol style="list-style-type: none"> 1. Prowadzenie działalności mającej na celu zapobieganie pożarom oraz współdziałanie w tym zakresie z Państwową Strażą Pożarną, organami samorządowymi i innymi podmiotami. 2. Udział w akcjach ratowniczych przeprowadzanych w czasie pożarów, zagrożeń ekologicznych związanych z ochroną środowiska oraz innych klęsk i zdarzeń. 3. Informowanie ludności o istniejących zagrożeniach pożarowych i ekologicznych oraz sposobach ochrony przed nimi. 4. Rozwijanie wśród członków ochotniczej straży pożarnej kultury fizycznej i sportu oraz prowadzenia działalności kulturalno-oświatowej i rozrywkowej. 5. Wykonywanie innych zadań wynikających z przepisów o ochronie przeciwpożarowej. 6. Działania na rzecz ochrony środowiska. <p>Obszary działań: Przewyciężanie trudnych sytuacji życiowych, działalność wspierająca; Pomoc ofiarom katastrof, klęsk żywiołowych, konfliktów zbrojnych i wojen w kraju i za granicą; Bezpieczeństwo publiczne; Ratownictwo i ochrona ludności</p> <p>Kategorie: organizacja pozarządowa, stowarzyszenie, ochotnicza straż pożarna</p>
<p>WARMĄTOWICE SIENKIEWICZOWSKIE</p>	<p>Ochotnicza Straż Pożarna w Warmątowicach Sienkiewiczowskich</p> <p>Warmątowice Sienkiewiczowskie 33b</p> <p>59-223 Warmątowice Sienkiewiczowskie</p> <p>Rok powstania: 1991</p> <p>Misja:</p> <ol style="list-style-type: none"> 1. Prowadzenie działalności mającej na celu zapobieganie pożarom oraz współdziałanie w tym zakresie z Państwową Strażą Pożarną, organami samorządowymi i innymi podmiotami. 2. Udział w akcjach ratowniczych przeprowadzanych w czasie pożarów, zagrożeń ekologicznych związanych z ochroną środowiska oraz innych klęsk i zdarzeń. 3. Informowanie ludności o istniejących zagrożeniach pożarowych i ekologicznych oraz sposobach ochrony przed nimi. 4. Rozwijanie wśród członków ochotniczej straży pożarnej kultury fizycznej i sportu oraz prowadzenia działalności kulturalno-oświatowej i rozrywkowej. 5. Wykonywanie innych zadań wynikających z przepisów o ochronie przeciwpożarowej. 6. Działania na rzecz ochrony środowiska. <p>Obszary działań: Przewyciężanie trudnych sytuacji życiowych, działalność wspierająca; Pomoc ofiarom katastrof, klęsk żywiołowych, konfliktów zbrojnych i wojen w kraju i za granicą; Bezpieczeństwo publiczne; Ratownictwo i ochrona ludności</p> <p>Kategorie: organizacja pozarządowa, stowarzyszenie, ochotnicza straż pożarna</p>
<p>KOZICE</p>	<p>brak</p>
<p>ZŁOTNIKI</p>	<p>brak</p>
<p>WINNICA</p>	<p>Stowarzyszenie Cysterska Winnica</p> <p>Winnica 37a</p> <p>59-223 Winnica</p> <p>Rok powstania: 2012</p>

	<p>Misja: 1. Wszechstronny, zrównoważony rozwój i promocja miejscowości Winnica i gminy Krotoszyce z wykorzystaniem jej walorów krajobrazowych, przyrodniczych, historycznych i kulturowych. 2. Współpraca z instytucjami i organizacjami pozarządowymi krajowymi i zagranicznymi. 3. Opiniowanie aktów prawnych dotyczących realizacji celów statutowych stowarzyszenia. 4. Rozwój i aktywizacja społeczności lokalnej. 5. Promocja zatrudnienia i aktywizacja zawodowa. 6. Działalność na rzecz rozwoju gospodarczego miejscowości Winnica. 7. Wszechstronny rozwój nauki i edukacji. 8. Ochrona środowiska i ochrona przyrody oraz dziedzictwa przyrodniczego. 9. Upowszechnianie kultury, sztuki i tradycji regionu. 10. Odrestaurowanie, ochrona i opieka nad dobrami kultury, tradycji, dziedzictwa narodowego i kulturowego regionu. 11. Działalność na rzecz poznania, zachowania i promocji historii regionu. 12. Działalność charytatywna na rzecz społeczności lokalnej. 13. Upowszechnianie kultury fizycznej, sportu i rekreacji. 14.</p> <p>Kategorie: organizacja pozarządowa, stowarzyszenie</p>
	<p>Stowarzyszenie "Nasz Region - Gmina Krotoszyce"</p> <p>Winnica 65A</p> <p>59-223 Winnica</p> <p>Rok powstania: 2012</p> <p>Obszary działań: Działalność międzynarodowa, wspólnoty lokalne, aktywność społeczna; Działalność wspomagająca rozwój wspólnot i społeczności lokalnych</p> <p>Kategorie: organizacja pozarządowa, stowarzyszenie zwykłe</p>
	<p>Ludowy Zespół Sportowy "Nysa" w Winnicy</p> <p>Winnica 44</p> <p>59-223 Winnica</p> <p>Rok powstania: 2003</p> <p>Misja: Popularyzacja kultury fizycznej i sportu.</p> <p>Obszary działań: Sport, turystyka, wypoczynek; Wspieranie i upowszechnianie kultury fizycznej i sportu</p> <p>Kategorie: organizacja pozarządowa, stowarzyszenie kultury fizycznej</p>
	<p>Ochotnicza Straż Pożarna w Winnicy</p> <p>Winnica 27a</p> <p>59-223 Winnica</p> <p>Brak pełnych informacji o dostępności dla osób niepełnosprawnych.</p> <p>Rok powstania: 1996</p>
<p>SZYMANOWICE</p>	<p>brak</p>
<p>CZERWONY KOŚCIÓŁ</p>	<p>Stowarzyszenie "My. Czerwony Kościół"</p> <p>Czerwony Kościół 25A</p> <p>59-223 Czerwony Kościół</p> <p>Brak pełnych informacji o dostępności dla osób niepełnosprawnych.</p> <p>Rok powstania: 2010</p>

	<p>1. Propagowanie idei zrównoważonego rozwoju terenów wiejskich dotyczącej głównie wsi Czerwony Krzyż, 2. Integrowanie społeczeństwa wsi poprzez realizację zadań przeobrażających sytuację społeczną, kulturalną i gospodarczą, 3. Upowszechnianie ochrony wolności i praw człowieka oraz swobód obywatelskich, 4. Propagowanie historii, kultury i tradycji, ochrona dóbr kultury i dziedzictwa narodowego, 5. Podtrzymywanie i upowszechnianie tradycji narodowej, pielęgnowania polskości oraz rozwoju świadomości narodowej, obywatelskiej i kulturowej, 6. Działalność wspomagająca rozwój wspólnot i społeczności lokalnych w obrębie gminy, powiatu i województwa, 7. Działalność na rzecz integracji europejskiej oraz rozwijania kontaktów i współpracy między społecznościami, 8. Wspieranie i upowszechnianie kultury fizycznej i sportu poprzez prowadzenie sekcji sportowych, 9. Działania związane z poprawą warunków wypoczynku dzieci i młodzieży, 10. Propagowanie zdrowego stylu życia wśród mieszkańców wsi, 11. Pomoc</p> <p>Kategorie: organizacja pozarządowa, stowarzyszenie</p>
<p>KRAJÓW</p>	<p>Stowarzyszenie Uczestników Kompleksowej Przebudowy Wsi KrajóW KrajóW 10 59-223 KrajóW</p> <p>Brak pełnych informacji o dostępności dla osób niepełnosprawnych.</p> <p>Rok powstania: 1991</p> <p>Misja: Przebudowa wsi poprzez stworzenie warunków lepszego i godnego życia na wsi. Stworzenie miejsc pracy dla ludzi mieszkających, a nie pracujących na roli.</p> <p>Prowadzone działania:</p> <p>Opracowywanie dokumentacji do scalenia gruntów rolnych we wsi. Budowa wodociągu; gazyfikacja i telefonizacja wsi. Odbudowa dróg transportu rolniczego.</p> <p>Obszary działań</p> <p>Przeciwdziałanie bezrobociu, rozwój gospodarczy</p> <ul style="list-style-type: none"> - Działalność wspomagająca rozwój gospodarczy, w tym rozwój przedsiębiorczości <p>Nauka, kultura, ekologia</p> <ul style="list-style-type: none"> - Ekologia i ochrona zwierząt oraz ochrona dziedzictwa przyrodniczego <p>Działalność międzynarodowa, wspólnoty lokalne, aktywność społeczna</p> <ul style="list-style-type: none"> - Działalność wspomagająca rozwój wspólnot i społeczności lokalnych <p>Kategorie: organizacja pozarządowa, stowarzyszenie</p>

Źródło: opracowanie własne na podstawie: bazy.ngo.pl, www.krs-online.com.pl oraz strony Gminy Krotoszyce

Obszarami gminy, gdzie nie zarejestrowano działalności organizacji pozarządowych są sołectwa: Szymanowice, Dunino, Kozice i Złotniki.

Korzystnie pod względem tego wskaźnika wypadają sołectwa: Krotoszyce, Winnica oraz Janowice Duże.

Jako dodatkowy wskaźnik aktywności społecznej mieszkańców potraktować można zaangażowanie w wybory lokalne. Poniżej zestawienie danych odnoszących się do wyborów samorządowych z 2014 r.

Frekwencja w gminie wyniosła 56, 92%.

Tabela 7. Frekwencja wyborcza w wyborach samorządowych 2014 na terenie gminy Krotoszyce

Nr ^	Nazwa jednostki	Nr	Liczba uprawnionych	Liczba wydanych kart	Frekwencja (%)
1	Zespół Szkół w Krotoszycach, Krotoszyce ul. Plastowska 41, 59-223 Krotoszyce	1	1192	670	 56,21%
2	Świetlica Wiejska, Winnica 37 A, 59-223 Krotoszyce	2	427	272	 63,70%
3	Szkoła Podstawowa im. H. Sienkiewicza, Kościelec 9, 59-223 Krotoszyce	3	946	518	 54,76%

Źródło: strona PKW

Przy rozpatrywaniu zróżnicowania analizowanego wskaźnika w obrębie gminy, warto zauważyć, że o ile frekwencja wyborcza OKW Krotoszycach (sołectwa: Krotoszyce, Wilczyce, Dunino, Czerwony Kościół, Szymanowice, przysiółek Święciany, wieś Pawłowice Małe) uplasowała się minimalnie poniżej średniej dla gminy (56,21% wobec 56,92%), a w Winnicy (sołectwa Krajów, Winnica, wieś Bielowice) była wyższa (63,7%), o tyle w Kościelcu (sołectwa: Janowice Duże, Tyńczyk Legnicki, Warmątowice Sienkiewiczowskie, Babin, Kościelec, Kozice, Prostynia, Złotniki) frekwencja wyborcza była niższa od średniej gminnej o ponad 2 punkty procentowe (54,76% uprawnionych oddało swoje głosy).

Kolejnym istotnym obszarem sfery społecznej są zagadnienia związane z uczestnictwem w życiu kulturalnym.

Od 2010 roku w gminie Krotoszyce działają dwie biblioteki. Oba obiekty są przystosowane dla osób poruszających się na wózkach inwalidzkich. Liczba czytelników rosła do roku 2012, po czym zaczęła spadać poniżej wartości z 2010 roku. Jednocześnie mieszkańcy gminy Krotoszyce mieli „lepszy” dostęp do księgozbioru od przeciętnego mieszkańca województwa czy też powiatu - na przestrzeni analizowanych lat liczba woluminów przypadających na 1 tys. ludności była znacznie wyższa (o ponad 1,3 tys. w stosunku do powiatu oraz ponad 2 tys. w porównaniu z województwem).

Na terenie gminy znajduje się kilkadziesiąt obiektów zabytkowych, przy czym stan ich zachowania i stopień obecnego wykorzystania ich walorów jest zróżnicowany.

Odnaleźć tu można m.in. liczne pamiątki związane z kampanią napoleońską (szczególnie z Bitwą nad Kaczawą, która rozegrała się na tych terenach 26 sierpnia 1813 r.). Dla upamiętnienia zwycięstwa armii rosyjsko-pruskiej, w miejscach bitew umieszczono pomniki, tablice pamiątkowe i obeliski, a w miejscowości Dunino wybudowano pawilon muzealny (w którym, po odrestaurowaniu go przez władze gminy, w 1996 roku utworzono Muzeum Bitwy nad Kaczawą, gromadzące szereg ciekawych eksponatów).

Tabela poniżej obrazuje terytorialny rozkład zabytków, a także lokalizację instytucji kulturalnych i organizowanych na obszarze gminy cyklicznych imprez kulturalnych.

Tabela 8. Gmina Krotoszyce - zabytki, instytucje kulturalne i organizowane imprezy kulturalne

L.p.	Nazwa sołectwa (liczba mieszkańców)	Liczba zabytków	Instytucje kulturalne	Imprezy kulturalne	Instytucje oświatowe
1	CZERWONY KOŚCIÓŁ (255)	6	0	2	0
2	DUNINO (156)	1	0	1	0
3	JANOWICE DUŻE (244)	2	0	3	0
4	BABIN- KOŚCIELEC (371)	3	0	5	1
5	KOZICE (102)	1	0	1	0
6	KRAJÓW (131)	4	0	1	0
7	KROTOSZYCE (673)	6	1	4	1
8	PROSTYNIA (120)	1	0	1	0
9	SZYMANOWICE (134)	1	0	1	0
10	TYŃCZYK LEGNICKI (77)	2	0	0	0
11	WARMĄTOWICE SIENKIEWICZOWSKIE (193)	11	0	2	0
12	WILCZYCE (286)	1	0	5	0
13	WINNICA (393)	1	0	6	0
14	ZŁOTNIKI (86)	0	0	0	0

Źródło: opracowanie własne

VI.2. Diagnoza sfery gospodarczej

Kolejną sferą, która została wytypowana do analizy, zgodnie z wymienionymi we wstępie wytycznymi i ustawą, jest sfera gospodarcza. Obejmuje ona zjawiska związane z przedsiębiorczością oraz z kondycją lokalnych przedsiębiorstw.

W 2015 roku na terenie gminy do rejestru REGON było wpisanych 265 podmiotów gospodarczych. Od roku 2010 zaobserwować można było w tym obszarze wzrost, z wyjątkiem roku 2014. Z danych wynika, że do największych grup branżowych należą przedsiębiorstwa z kategorii handel hurtowy i detaliczny oraz budownictwo. Pod względem wielkości dominowały mikroprzedsiębiorstwa, zatrudniające od 0-9 osób (96,60%). Pozostałe przedsiębiorstwa zatrudniały 10-49 pracowników. Podobnie prezentowała się sytuacja w województwie i powiecie tzn.: liczba podmiotów

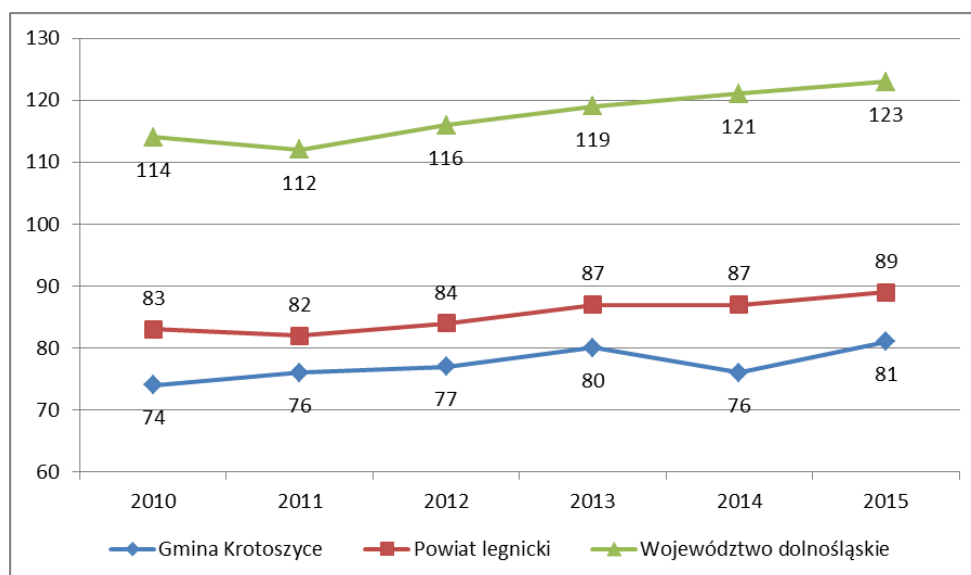
systematycznie rosła (z wyjątkiem niewielkiego spadku w roku 2011), przeważały podmioty z Sekcji G oraz o wielkości zatrudnienia 0-9 osób. Mimo odnotowywanych wzrostów, w całym badanym okresie w porównaniu z województwem i powiatem, w gminie Krotoszyce wskaźnik przedsiębiorczości przyjmował niższe wartości.

Tabela 9. Liczba podmiotów gospodarczych wg sekcji PDK2007 w 2015 roku w gminie Krotoszyce

Sekcja wg PKD	Opis	Liczba podmiotów
Sekcja A	Rolnictwo, leśnictwo, łowiectwo i rybactwo	12
Sekcja B	Górnictwo i wydobywanie	1
Sekcja C	Przetwórstwo przemysłowe	21
Sekcja D	Wytwarzanie i zaopatrywanie w energię elektryczną, gaz, parę wodną, gorącą wodę i powietrze do układów klimatyzacyjnych	1
Sekcja E	Dostawa wody; gospodarowanie ściekami i odpadami oraz działalność związana z rekultywacją	0
Sekcja F	Budownictwo	50
Sekcja G	Handel hurtowy i detaliczny; naprawa pojazdów samochodowych, włączając motocykle	59
Sekcja H	Transport i gospodarka magazynowa	25
Sekcja I	Działalność związana z zakwaterowaniem i usługami gastronomicznymi	1
Sekcja J	Informacja i komunikacja	7
Sekcja K	Działalność finansowa i ubezpieczeniowa	2
Sekcja L	Działalność związana z obsługą rynku nieruchomości	10
Sekcja M	Działalność profesjonalna, naukowa i techniczna	13
Sekcja N	Działalność w zakresie usług administrowania i działalność wspierająca	11
Sekcja O	Administracja publiczna i obrona narodowa; obowiązkowe zabezpieczenia społeczne	6
Sekcja P	Edukacja	12
Sekcja Q	Opieka zdrowotna i pomoc społeczna	12
Sekcja R	Działalność związana z kulturą, rozrywką i rekreacją	6
Sekcja S, T i U	Pozostała działalność usługowa i gospodarstwa domowe zatrudniające pracowników; gospodarstwa domowe produkujące wyroby i świadczące usługi na własne potrzeby; organizacje i zespoły eksterytorialne	16

Źródło: Opracowanie własne na podstawie danych GUS

Rysunek 25. Podmioty wpisane do rejestru REGON na 1 tys. ludności w gminie Krotoszyce, powiecie legnickim oraz województwie dolnośląskim w latach 2010-2015



Źródło: Opracowanie własne na podstawie danych GUS

Tabela 10. Przedsiębiorczość w poszczególnych sołectwach gminy Krotoszyce

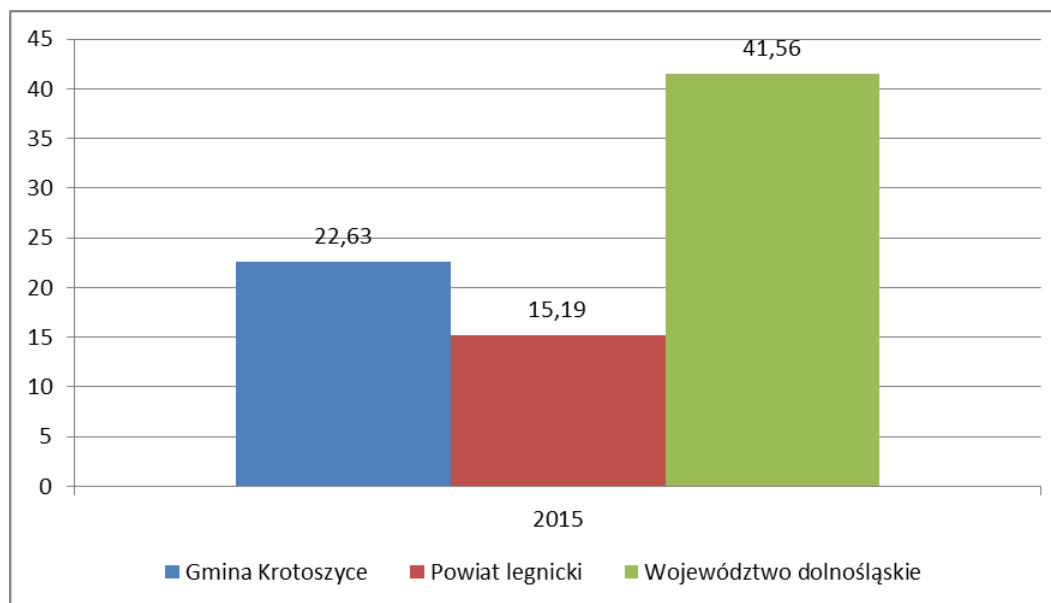
L.p.	Nazwa sołectwa	liczba przedsiębiorstw	liczba mieszkańców	liczba przedsiębiorstw / liczba mieszkańców x 10000
1	BABIN-KOŚCIELEC	11	371	29,65
2	CZERWONY KOŚCIÓŁ	19	255	74,51
3	DUNINO	9	156	57,69
4	JANOWICE DUŻE	7	244	28,69
5	KOZICE	2	102	19,61
6	KRAJÓW	3	131	22,90
7	KROTOSZYCE	35	673	52,01
8	PROSTYNIA	15	120	125,00
9	SZYMANOWICE	2	134	14,93
10	TYŃCZYK LEGNICKI	4	77	51,95
11	WARMĄTOWICE SIENKIEWICZOWSKIE	11	193	56,99
12	WILCZYCE	17	286	59,44
13	WINNICA	15	393	38,17
14	ZŁOTNIKI	7	86	81,40

Źródło: Opracowanie własne na podstawie danych z Urzędu Gminy Krotoszyce

Przy uwzględnieniu proporcji liczby przedsiębiorstw do liczby mieszkańców, na najbardziej niekorzystnych pozycjach w gminie plasują się sołectwa: Szymanowice, Kozice, Krajów, Janowice Duże oraz Babin-Kościelec.

Do analizy kondycji finansowej przedsiębiorstw wykorzystana została informacja o podatku dochodowym od osób prawnych (CIT), będącym pochodną wyników finansowych przedsiębiorstw. Analiza wykazuje, że pozycja ta w dochodach gminy ma wartość większą, niż w przypadku powiatu, ale znacznie niższą, niż dla województwa dolnośląskiego.

Rysunek 26. Udziały w podatkach stanowiących dochody budżetu państwa - podatek dochodowy od osób prawnych na 1 mieszkańca (zł/osobę) w gminie Krotoszyce, powiecie legnickim oraz województwie dolnośląskim w 2015 roku.



Źródło:

Opracowanie własne na podstawie danych GUS

VI.3. Diagnoza sfery środowiskowej

Kolejną sferą wymienianą w Ustawie i Wytycznych, na którą należy zwrócić uwagę, jest sfera środowiskowa (szczególnie w zakresie przekroczenia standardów jakości środowiska, obecności odpadów stwarzających zagrożenie dla życia, zdrowia, ludzi bądź stanu środowiska).

Według danych GUS, zaledwie 2,42% powierzchni gminy stanowią grunty leśne. Mimo niewielkiego udziału lasów w ogólnej powierzchni, wartość tego odsetka dla gminy jest wyższa niż w powiecie (1,10%) oraz województwie (1,39%).

Gmina nie posiada własnej oczyszczalni ścieków. Ścieki z gminy oczyszczane są w Miejskiej Oczyszczalni Ścieków w Legnicy (korzysta z niej prawie 73% mieszkańców gminy). Wskaźnik ten jest niższy, niż w przypadku powiatu (76,7%) oraz województwa (79,7%).

Istotną z punktu widzenia jakości życia mieszkańców wartością jest jakość powietrza na terenie gminy.

W podsumowaniu raportu *Ocena jakości powietrza na terenie Województwa Dolnośląskiego* opublikowanego przez Wojewódzki Inspektorat Ochrony Środowiska (Wrocław 2015, dostępny na http://www.wroclaw.pios.gov.pl/pliki/powietrze/ocena_2015.pdf) wyznaczono obszary przekroczeń wartości normatywnych poszczególnych zanieczyszczeń na terenie stref województwa dolnośląskiego. Są to tereny, na których powinny zostać podjęte działania na rzecz poprawy jakości powietrza.

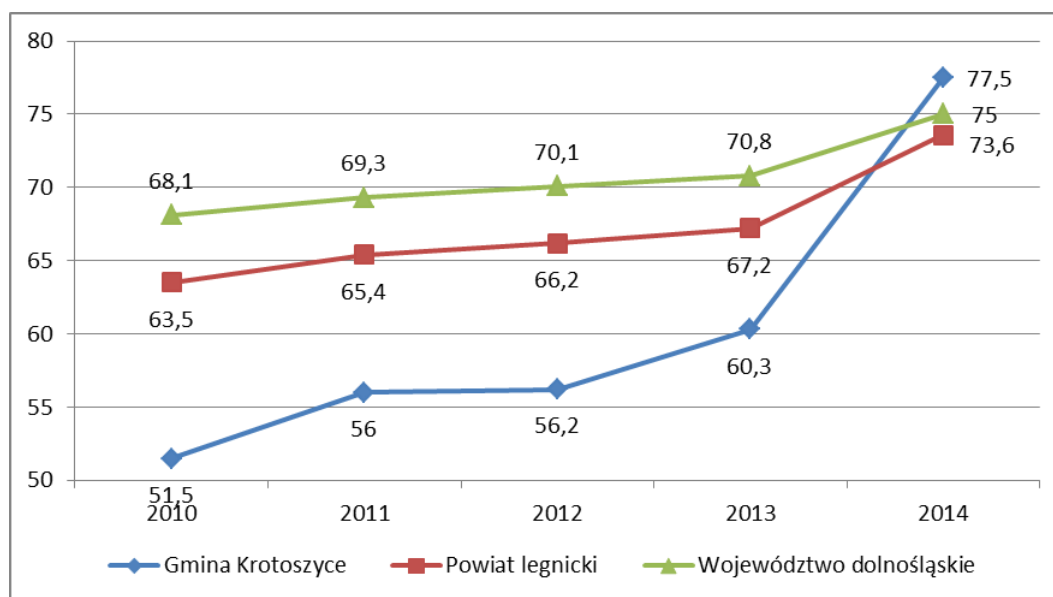
Gmina Krotoszyce (poz. 39) stanowi obszar, gdzie odnotowano przekroczenie poziomów dopuszczalnych / docelowych B(a)P w odniesieniu do kryterium zdrowia (stężenie średnioroczne benzo(a)pirenu) – zanieczyszczenia, które pochodzi głównie ze spalania paliw stałych do celów grzewczych ze źródeł bytowo-komunalnych („niska emisja”).

VI.4. Diagnoza sfery przestrzenno – funkcjonalnej

Kolejną istotną sferą jest ta obejmująca zjawiska przestrzenno-funkcjonalne, takie jak: wyposażenie w infrastrukturę techniczną i społeczną oraz stan tej infrastruktury, dostęp i jakości podstawowych usług, dostępność komunikacyjna.

Długość czynnej sieci kanalizacyjnej w gminie wzrosła od 2010 roku o ok. 7 km (z 35,3 km do 42,2 km). Liczba korzystających z instalacji w stosunku do ogółu ludności systematycznie rosła w analizowanym okresie, aby w 2014 roku uzyskać wartość wyższą niż w powiecie i województwie.

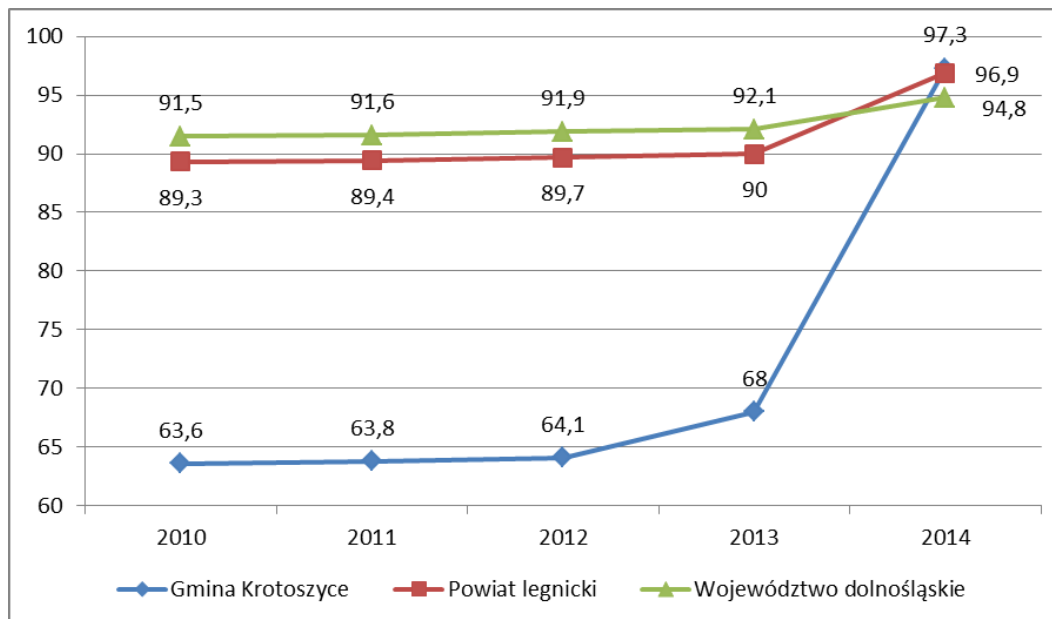
Rysunek 27. Procentowy udział osób korzystających z sieci kanalizacyjnej w ogólnej ludności w gminie Krotoszyce, powiecie legnickim i województwie dolnośląskim w latach 2010-2014



Źródło: Opracowanie własne na podstawie danych GUS

Długość sieci wodociągowej w analizowanym okresie zwiększyła się o niemal 10 km (z 37,9 km w 2010 roku do 47,8 w roku 2014) i podobnie jak w przypadku sieci kanalizacyjnej, udział ludności korzystającej z sieci wodociągowej w stosunku do ogółu ludności wzrósł powyżej analogicznych wskaźników dla powiatu i województwa.

Rysunek 28. Procentowy udział osób korzystających z sieci wodociągowej w ogólnej ludności w gminie Krotoszyce, powiecie legnickim i województwie dolnośląskim w latach 2010-2014



Źródło: Opracowanie własne na podstawie danych GUS

Pod względem dostępu do sieci gazociągowej gmina plasuje się natomiast na niekorzystnej pozycji, zarówno w porównaniu do powiatu, jak i województwa.

Skomunikowanie poszczególnych części gminy z pozostałym obszarem gminy, powiatu i województwa może być ocenione przez pryzmat ilości połączeń zbiorowego transportu pasażerskiego z i do poszczególnych miejscowości.

Liczba dostępnych połączeń autobusowych do innych części gminy oraz do Legnicy różni się w poszczególnych sołectwach (wyjazd/powrót):

- Krotoszyce – Legnica (12/10)
- Czerwony Kościół-Legnica (8/7)
- Dunino (4/3)
- Janowice Duże (6/5)
- Babin - Kościelec 6/5
- Kozice 9/11
- Winnica 12/10
- Warmątowice Sienkiewiczowskie 6/5
- Tyńczyk Legnicki 6/5
- Pozostałe (Prostynia, Wilczyce, Złotniki, Szymanowice, Krajów) nie uwzględnione w rozkładach.

VI.5. Diagnoza sfery technicznej

W ramach diagnozy tej sfery warto zwrócić uwagę na stan techniczny obiektów budowlanych (w tym o przeznaczeniu mieszkaniowym), oraz na stopień funkcjonowania rozwiązań technicznych umożliwiających efektywne korzystanie z obiektów budowlanych.

Wskaźniki związane z gospodarką mieszkaniową stanowią czynnik świadczący o poziomie jakości życia mieszkańców gminy i stanowią podstawy do prognozowania sytuacji w tym zakresie w następnych latach. W tabeli poniżej zestawiono informacje na temat zmian w gospodarce mieszkaniowej.

W 2014 w gminie zasoby mieszkaniowe obejmowały 994 mieszkania.

Tabela 11. Dane liczbowe dotyczące gospodarki mieszkaniowej – gmina Krotoszyce, okres 2005-2014 r.

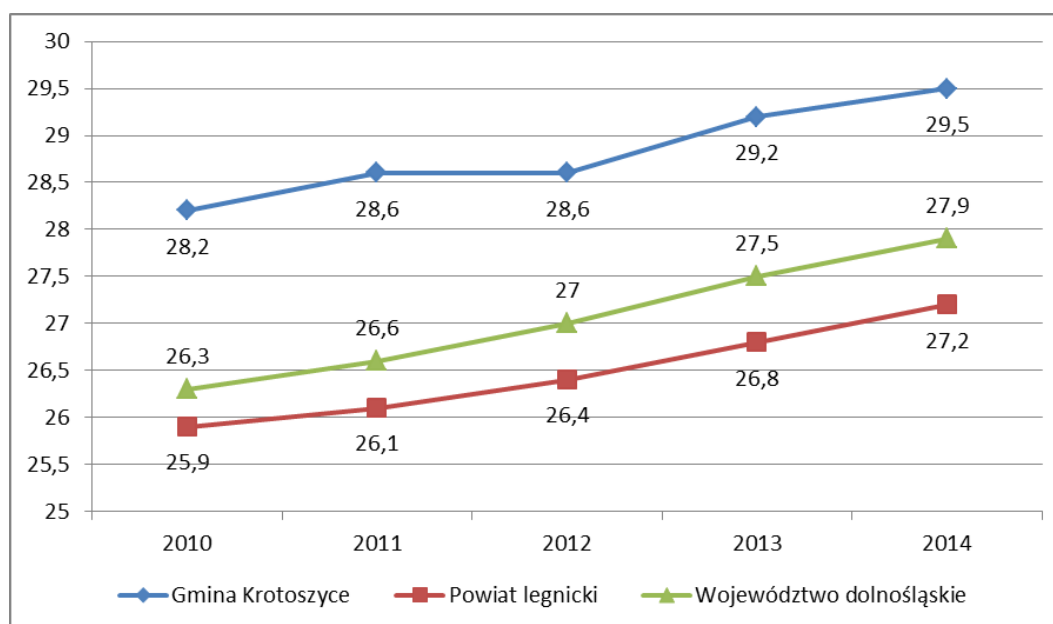
	2010	2011	2012	2013	2014
- liczba lokali	945	956	970	982	994
- powierzchnia użytkowa w m ²	89 693	91 137	93 176	94 943	96 752

Źródło: GUS, <http://stat.gov.pl/>

Jak wynika z przedstawionych danych, powierzchnia mieszkań w gminie Krotoszyce wzrastała w ciągu ostatnich 10 lat. Oznacza to, przy nieznacznie zmieniającej się ilości mieszkańców, niewielką poprawę warunków mieszkaniowych.

Ponadto w całym analizowanym okresie, przeciętna powierzchnia użytkowa mieszkania na osobę była większa niż w powiecie i województwie.

Rysunek 29. Przeciętna powierzchnia użytkowa mieszkania na 1 osobę w gminie Krotoszyce, powiecie legnickim oraz województwie dolnośląskim w latach 2010-2014.



Źródło: Opracowanie własne na podstawie danych GUS

Wskaźnik ilości mieszkań na 1000 mieszkańców po dużych wahaniami wzrósł z 297,1 do 302,6 w okresie od 2010r. do 2014r. W roku 2014 był jednak niższy od powiatu (324,1) oraz województwa (386,2).

VII. Metodologia wyboru obszarów zdegradowanych i obszarów do rewitalizacji

Wyboru obszarów zdegradowanych dokonano w sposób uspołeczniony, w oparciu o dane zebrane w badaniach z udziałem mieszkańców całego terenu gminy.

Użyto ankiety obejmującej zakresem pytań wszystkie omawiane sfery (społeczna, przestrzenno-funkcyjna, ekonomiczna, techniczna i środowiskowa) – Załącznik nr 1 do niniejszego opracowania.

Ankiety były dostępne w wersji elektronicznej, dostarczane do Urzędu Gminy oraz zbierane przez ankierów na terenie wszystkich sołectw w okresie VII-VIII 2016.

Każdy z biorących udział w badaniach ankietowanych został poproszony o wskazanie minimum 1, maksymalnie 3 obszarów na terenie gminy, które jego zdaniem spełniają (podane w oparciu o definicję ustawową) kryteria terenów zdegradowanych. Następnie w odniesieniu do wszystkich wybranych przez siebie obszarów dokonywał ocen natężenia problemów z poszczególnych sfer (skala 5-punktowa).

W 14 sołectwach zebrano łącznie 265 ankiet.

Tabela 12. Ankiety dotyczące obszarów zdegradowanych, z podziałem na sołectwa

Sołectwo	Ilość przeprowadzonych ankiet	Ilość wskazań sołectwa przez ankietowanych
Krotoszyce	20	14
Dunino	9	17
Wilczyce	14	16
Babin - Kościelec	51	118
Tyńczyk Legnicki	8	12
Prostynia	6	8
Janowice Duże	19	27
Warmątowice Sienkiewiczowskie	12	14
Kozice	7	10
Złotniki	8	8
Winnica	46	121
Szymanowice	46	140
Czerwony Kościół	11	10
Krajów	8	11
Razem	265	526

Źródło: Opracowanie własne

W analizach uwzględniono łącznie 526 wskazań obszarów zdegradowanych.

Dodatkowo, przy wyznaczaniu obszarów zdegradowanych brano pod uwagę wskaźniki pochodzące z dokumentów gminnych oraz innych dostępnych danych liczbowych (np. frekwencja wyborcza, liczba połączeń komunikacji publicznej, liczba osób korzystających z pomocy GOPS itp.).

VIII. Społeczne, gospodarcze, przestrzenno-funkcjonalne, środowiskowe i techniczne aspekty oceny poziomu funkcjonowania poszczególnych sołectw

VIII.1. Diagnoza zjawisk społecznych

Uzyskane wyniki przeprowadzonych na potrzeby niniejszego opracowania badań ilościowych w odniesieniu do sfery społecznej kształtują się zgodnie z umieszczoną niżej tabelą.

Tabela 13. Sołectwa gminy Krotoszyce - Natężenie problemów w sferze społecznej w świetle badań własnych

Sołectwo	Problemy społeczne
Czerwony Kościół	2,17
Dunino	2,67
Janowice Duże	2,63
Babin - Kościelec	3,57
Kozice	2,23
Krajów	2,01
Krotoszyce	2,63
Prostynia	1,90
Szymanowice	3,46
Tyńczyk Legnicki	2,12
Warmątowice Sienkiewiczowskie	1,94
Wilczyce	2,02
Winnica	3,19
Złotniki	2,01

Źródło: opracowanie własne

W zestawieniu przedstawione są średnie ocen natężenia problemów z danej sfery w opinii mieszkańców gminy (im wyższa średnia, tym większe natężenie problemów na terenie danego sołectwa). Średnie policzono uwzględniając wszystkie pytania szczegółowe z danej sfery (patrz wzór Ankiety – załącznik 1).

Jak widać, szczególnie niekorzystnie plasują się w zestawieniu sołectwa **Babin - Kościelec**, **Szymanowice** oraz **Winnica**. Jest to spójne z wyborami dokonanyymi przez mieszkańców gminy w odpowiedzi na prośbę o wskazanie obszarów najbardziej zdegradowanych (wybór z listy sołectw).

Stosunkowo niewielkie natężenie problemów odnotowano w odniesieniu do sołectw Prostynia, Warmątowice Sienkiewiczowskie, a także Złotniki i Krajów.

Poniżej wykresy obrazujące poszczególne kwestie związane ze sferą społeczną w wybranych jako najbardziej zdegradowane pod tym kątem sołectwach.

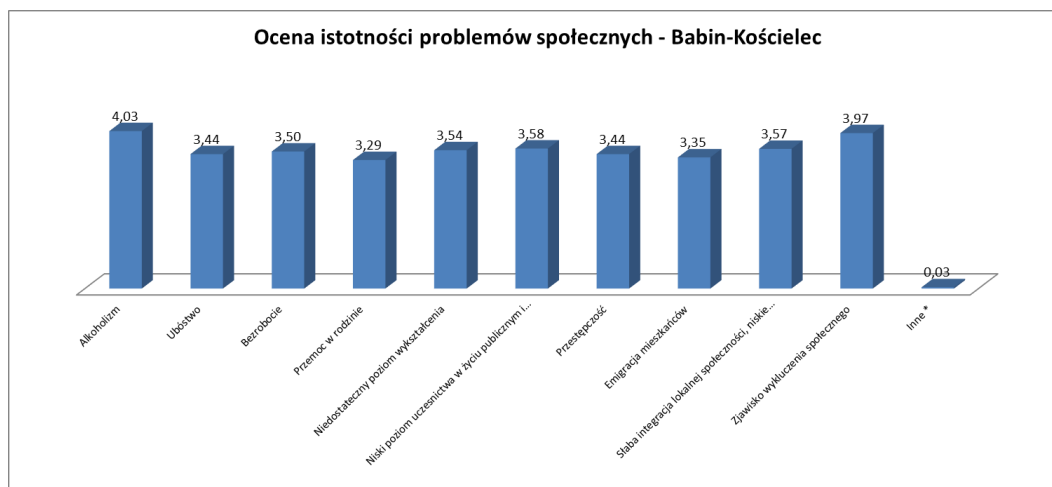
Zagadnienia, o które pytano w odniesieniu do tej sfery, to:

- Alkoholizm/inne uzależnienia
- Ubóstwo
- Bezrobocie

- Przemoc w rodzinie
- Niedostateczny poziom wykształcenia
- Niski poziom uczestnictwa w życiu publicznym i kulturalnym
- Przemoc
- Emigracja mieszkańców
- Słaba integracja lokalnej społeczności, niskie poczucie tożsamości lokalnej
- Zjawisko wykluczenia społecznego

Babin – Kościelec

Rysunek 30. Ocena istotności problemów społecznych – Babin-Kościelec



Źródło: opracowanie własne

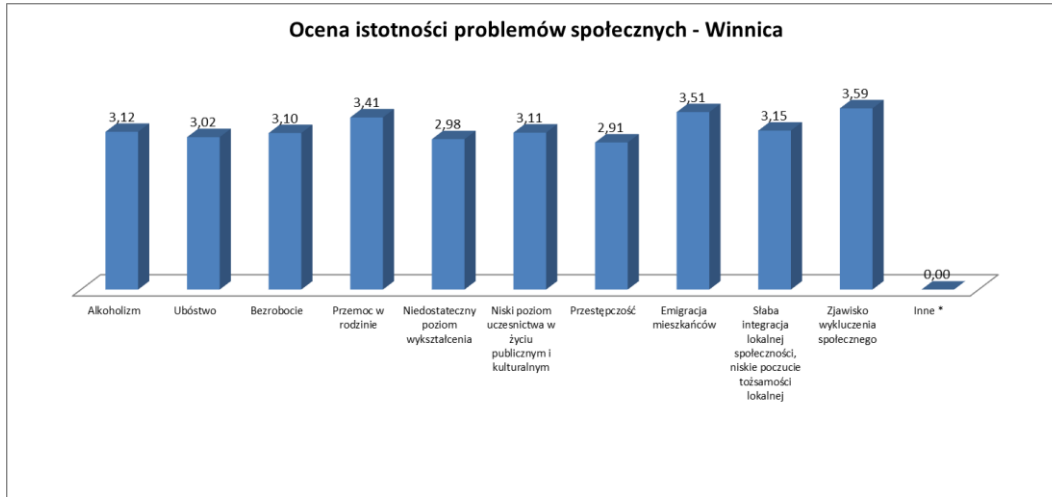
Wśród odzwierciedlonych w zebranych ocenach problemów, zauważanych przez mieszkańców gminy na obszarze sołectwa Babin - Kościelec, na pierwszym miejscu spośród kwestii społecznych znalazły się alkoholizm oraz zjawisko wykluczenia społecznego.

Towarzyszą im, spostrzegane także jako znaczący problem: bezrobocie, niedostateczny poziom wykształcenia oraz niski poziom uczestnictwa w życiu publicznym i kulturalnym.

Według zebranych danych, na terenie sołectwa Babin - Kościelec natężenie wszystkich 10 problemów, o które pytano w ankiecie badawczej, przekracza 3 w 5-stopniowej skali.

Winnica

Rysunek 31. Ocena istotności problemów społecznych – Winnica



Źródło: opracowanie własne

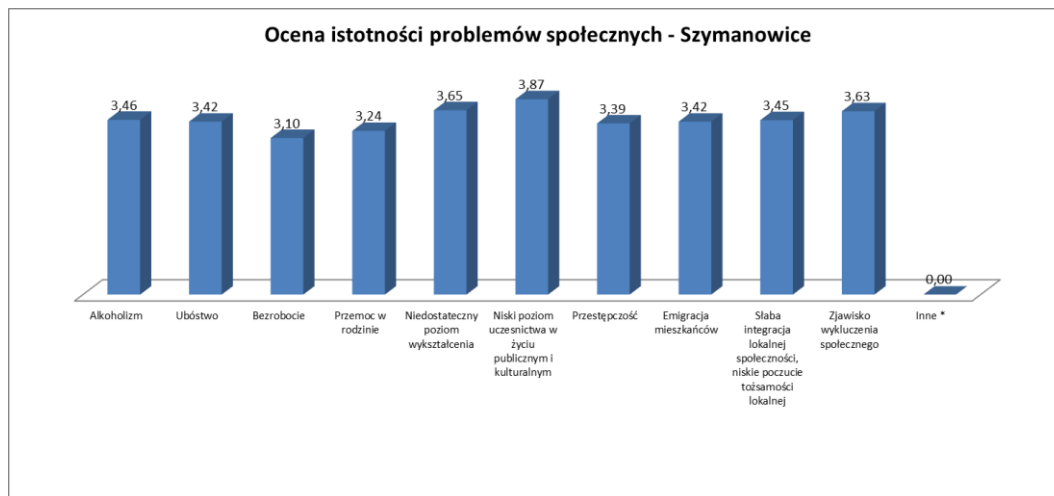
Zebrane dane sugerują, że wśród wysuwających się na pierwszy plan problemów natury społecznej na terenie sołectwa Winnica znajdują się (w kolejności od największego natężenia problemu): zjawisko wykluczenia społecznego, emigracja mieszkańców oraz przemoc w rodzinie.

Nieznacznie powyżej 3 punktów w 5-stopniowej skali uplasowały się na w ocenach ankietowanych alkoholizm, bezrobocie, niski udział uczestnictwa w życiu publicznym i kulturalnym oraz słaba integracja lokalnej społeczności, niskie poczucie tożsamości lokalnej.

Natężenie pozostałych problemów natury społecznej ocenione zostało w odniesieniu do omawianego obszaru niżej.

Szymanowice

Rysunek 32. Ocena istotności problemów społecznych – Szymanowice



Źródło: opracowanie własne

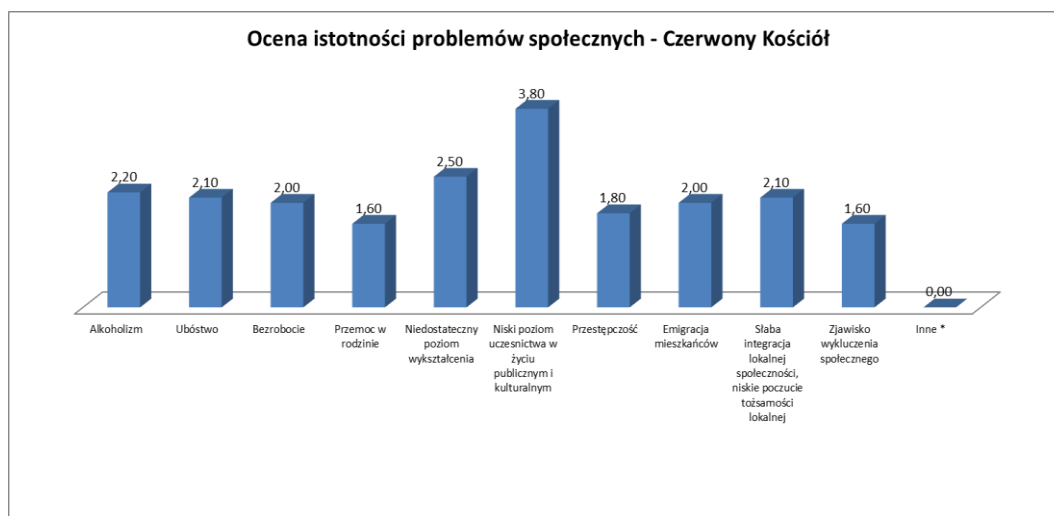
W odbiorze mieszkańców gminy, najbardziej wyraźnym spośród zagrożeń społecznych dotyczących tego obszaru jest niski udział mieszkańców w życiu kulturalnym i społecznym (średnia zbliżająca się do 4 w 5-punktowej skali natężenia problemów).

Kolejnymi z dostrzeganych problemów są niedostateczny poziom wykształcenia oraz zjawisko wykluczenia społecznego.

Warto podkreślić, że w odniesieniu do tego sołectwa wszystkie z problemów natury społecznej, o które pytano, zostały ocenione powyżej średniego natężenia.

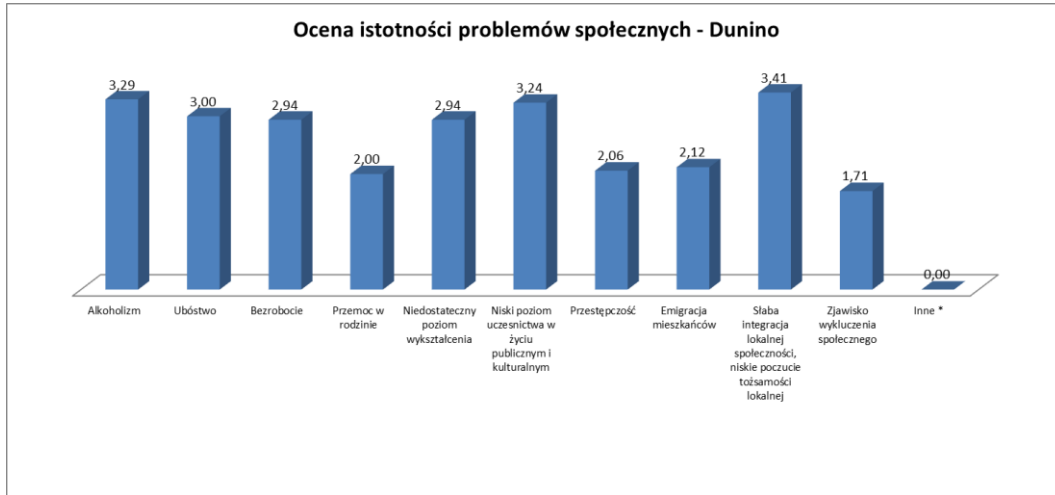
Bardziej szczegółowe dane odnoszące się do sfery społecznej pozostałych obszarów (ocenianych pod tym kątem jako mniej zdegradowane) znajdują się na wykresach umieszczonych poniżej.

Rysunek 33. Ocena istotności problemów społecznych – Czerwony Kościół



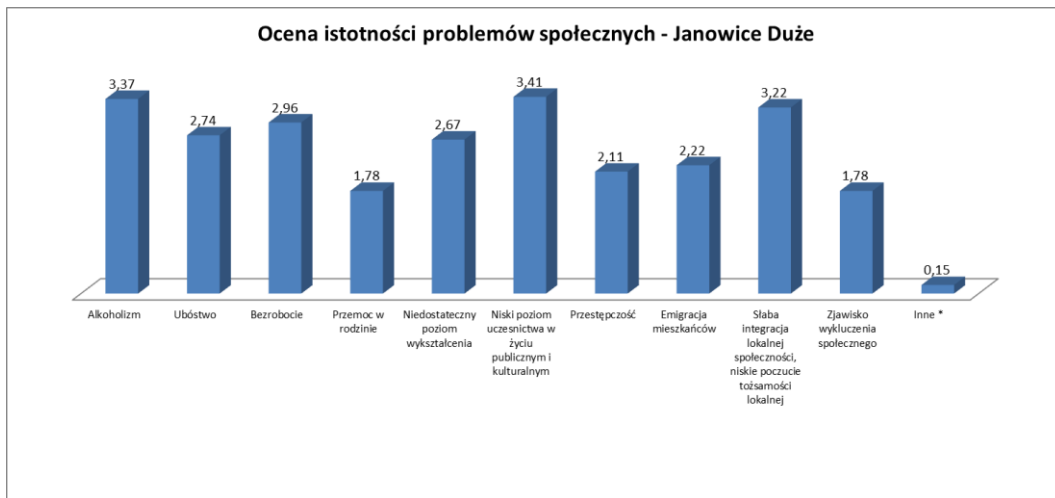
Źródło: opracowanie własne

Rysunek 34. Ocena istotności problemów społecznych – Dunino



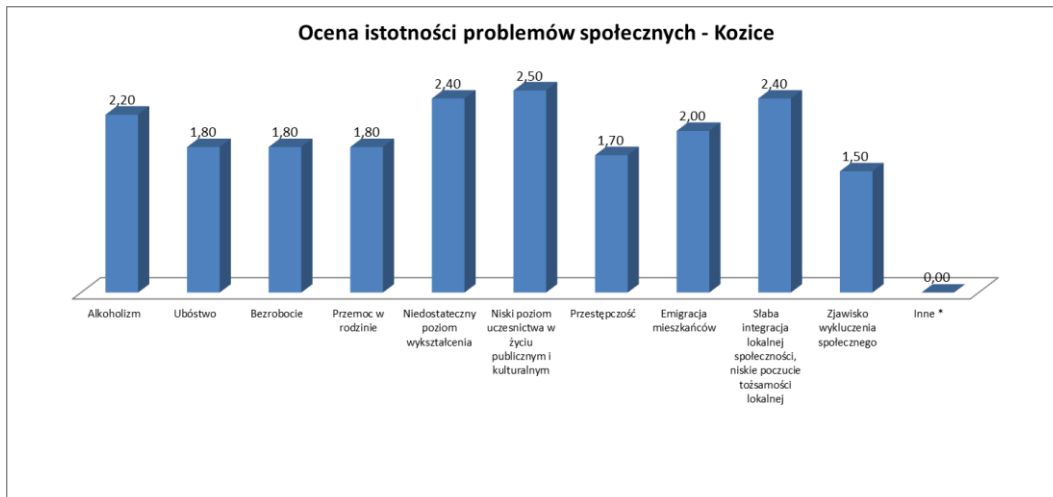
Źródło: opracowanie własne

Rysunek 35. Ocena istotności problemów społecznych – Janowice Duże



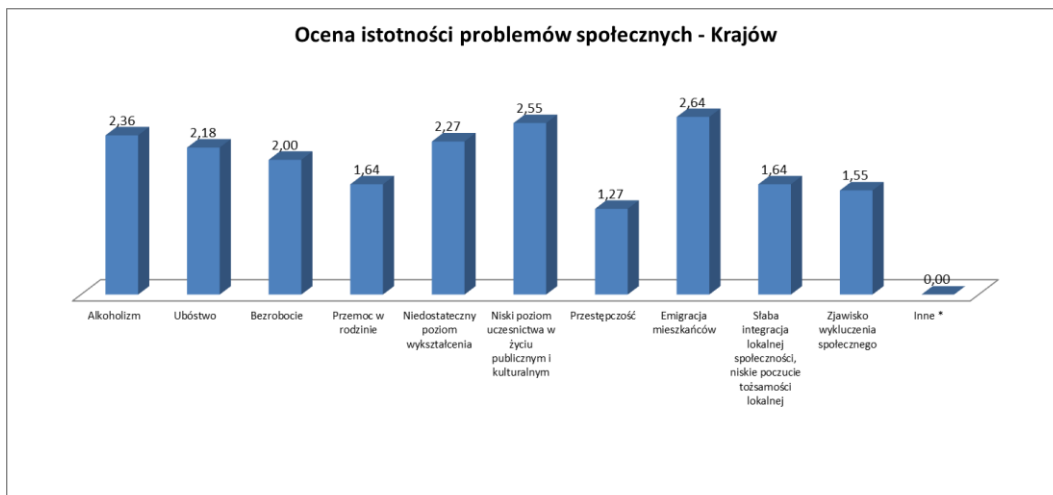
Źródło: opracowanie własne

Rysunek 36. Ocena istotności problemów społecznych – Kozice



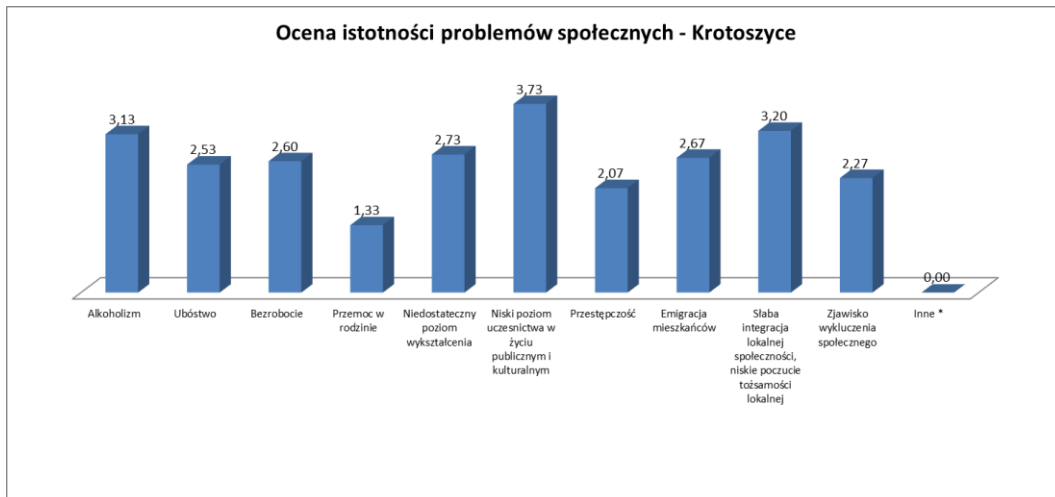
Źródło: opracowanie własne

Rysunek 37. Ocena istotności problemów społecznych – Krajów



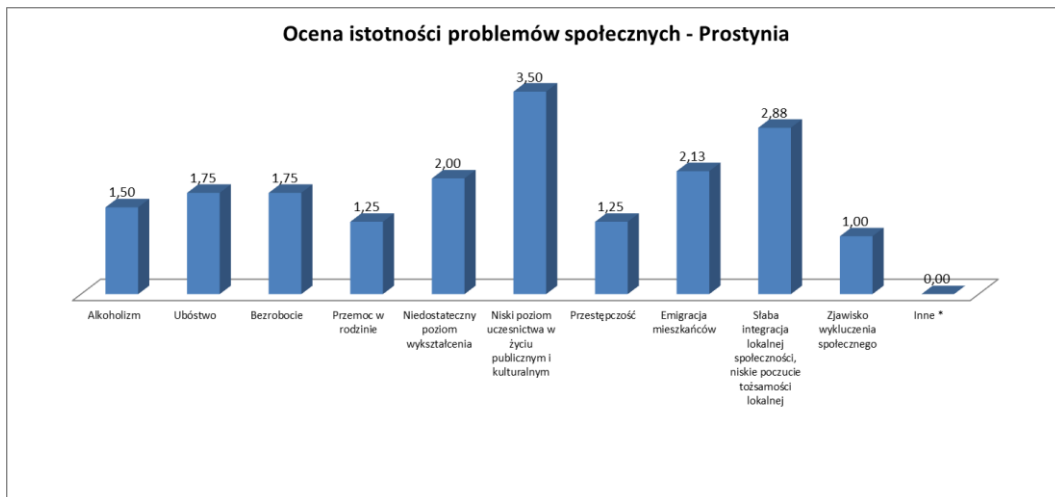
Źródło: opracowanie własne

Rysunek 38. Ocena istotności problemów społecznych – Krotoszyce



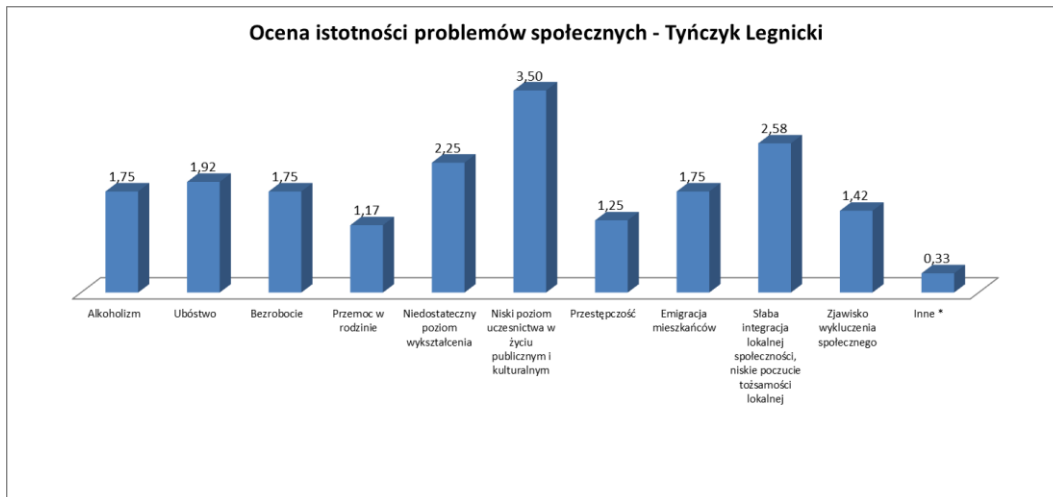
Źródło: opracowanie własne

Rysunek 39. Ocena istotności problemów społecznych – Prostynia



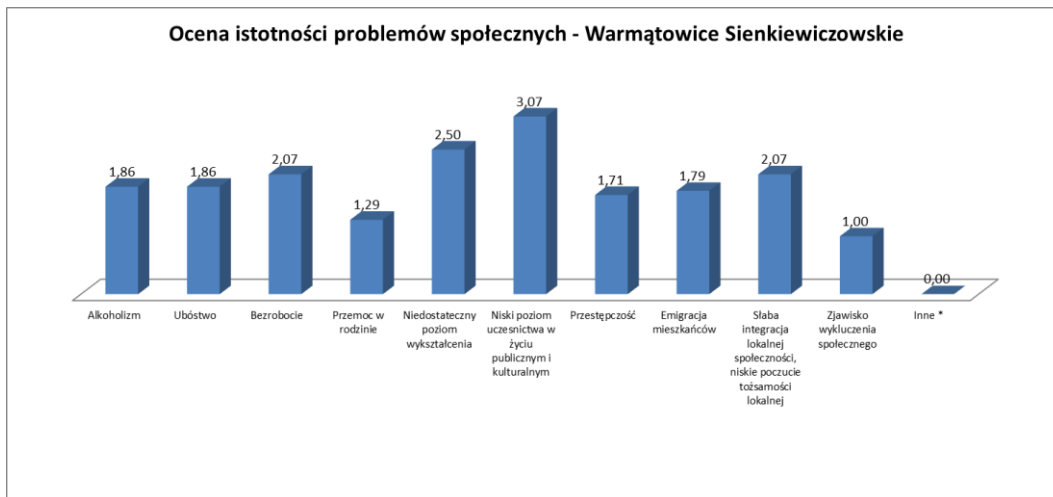
Źródło: opracowanie własne

Rysunek 40. Ocena istotności problemów społecznych – Tyńczyk Legnicki



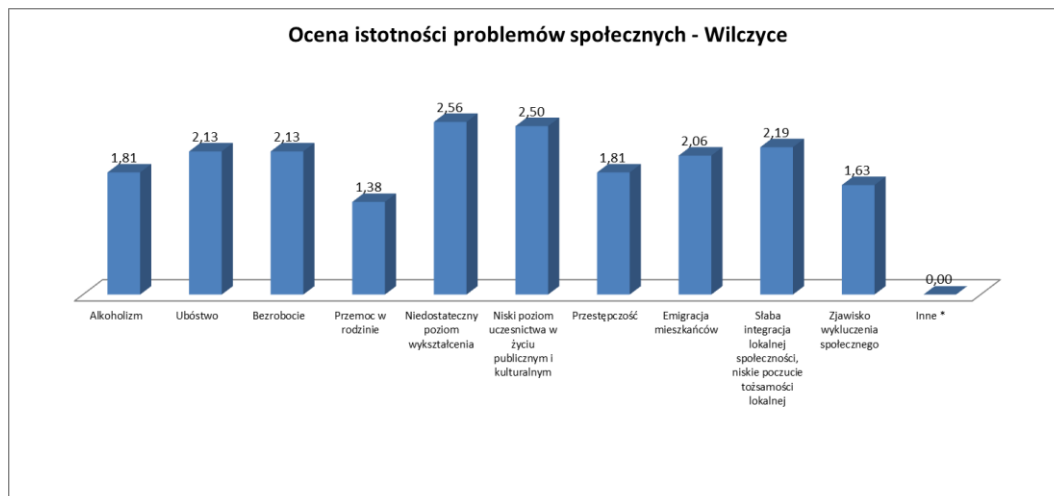
Źródło: opracowanie własne

Rysunek 41. Ocena istotności problemów społecznych – Warmątowice Sienkiewiczowskie



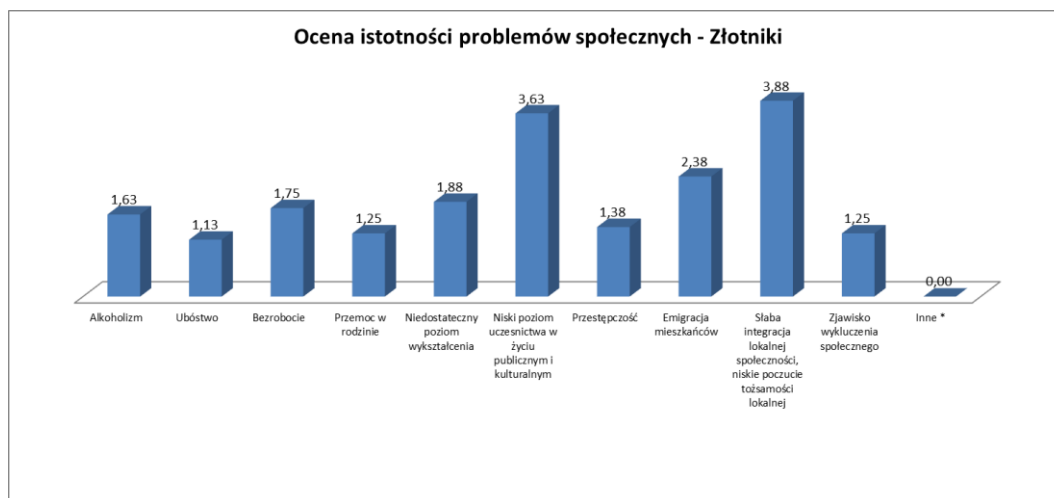
Źródło: opracowanie własne

Rysunek 42. Ocena istotności problemów społecznych – Wilczyce



Źródło: opracowanie własne

Rysunek 43. Ocena istotności problemów społecznych – Złotniki



Źródło: opracowanie własne

VIII.2. Diagnoza pozostałych sfer

VIII.2.1. Sfera ekonomiczna

Natężenie odczuwalnych w poszczególnych sołectwach problemów natury ekonomicznej obrazują wyniki umieszczone w tabeli poniżej.

Tabela 14. Sołectwa gminy Krotoszyce - Natężenie problemów w sferze ekonomicznej w świetle badań własnych

sołectwo	Sfera ekonomiczna
Czerwony Kościół	3,43
Dunino	3,69
Janowice Duże	3,57
Babin - Kościelec	3,75
Kozice	3,89
Krajów	3,61
Krotoszyce	3,31
Prostynia	3,38
Szymanowice	4,10
Tyńczyk Legnicki	3,91
Warmątowice Sienkiewiczowskie	3,93
Wilczyce	3,33
Winnica	3,80
Złotniki	3,08

Źródło: opracowanie własne

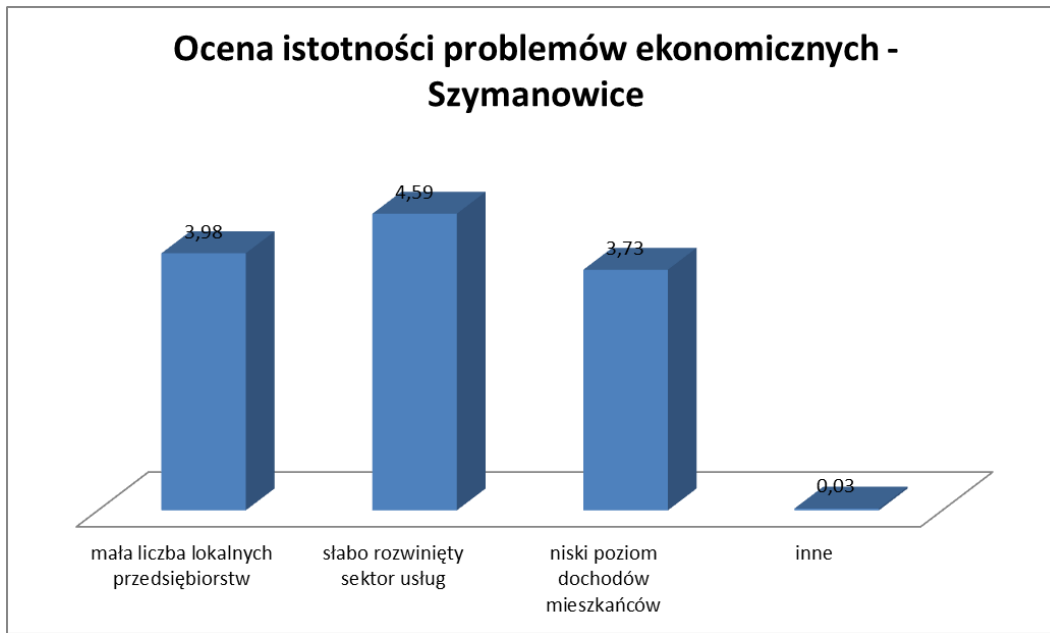
Jak sugerują przedstawione dane, szczególnie niekorzystnie wypadają w powyższym zestawieniu sołectwa **Szymanowice, Warmątowice Sienkiewiczowskie, Tyńczyk Legnicki oraz Kozice**.

Zagadnienia, o które pytano w odniesieniu do tej sfery, to:

- Mała liczba lokalnych przedsiębiorstw
- Słabo rozwinięty sektor usług
- Niski poziom dochodów mieszkańców

W porównaniu z innymi sferami, obserwuje się tu stosunkowo **niewielkie rozbieżności** w ocenie natężenia problemów w poszczególnych sołectwach. W każdym z nich natężenie badanych problemów oceniono na poziomie co najmniej umiarkowanym (powyżej 3 w 5-punktowej skali), z najwyższym wynikiem dla Szymanowic, gdzie jako główny problem z tego obszaru zdiagnozowano słabo rozwinięty sektor usług.

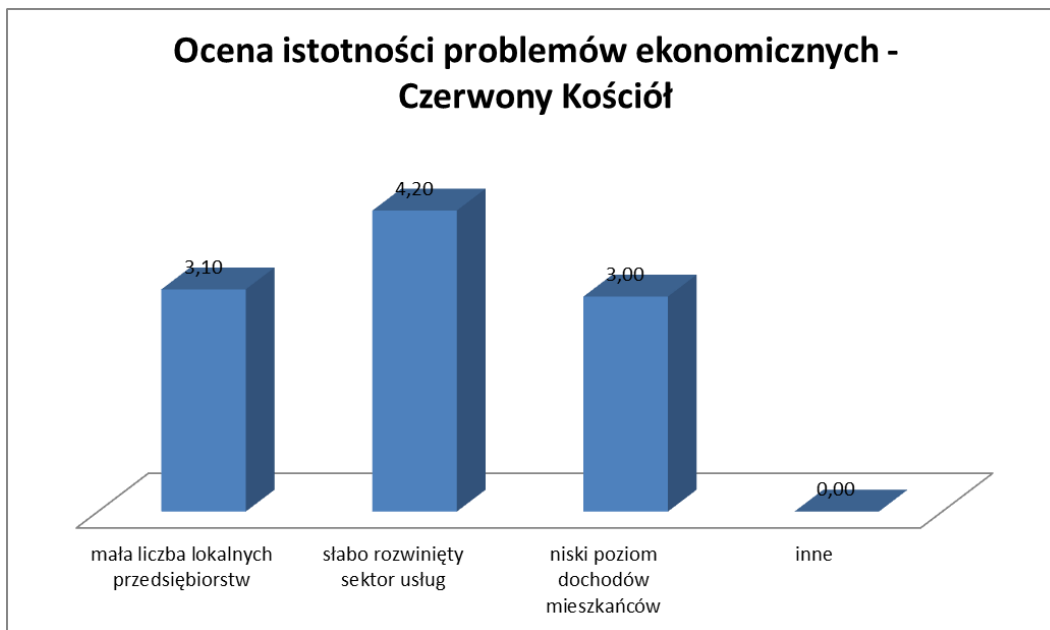
Rysunek 44. Ocena istotności problemów ekonomicznych - Szymanowice



Źródło: opracowanie własne

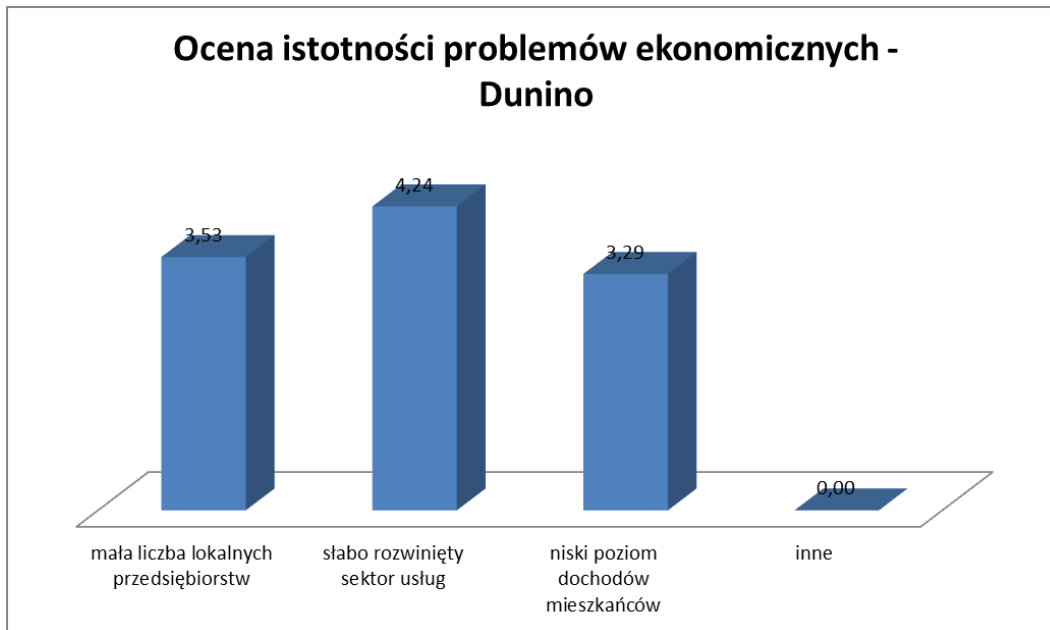
Poniżej wykresy obrazujące omawiane kwestie w pozostałych sołectwach.

Rysunek 45. Ocena istotności problemów ekonomicznych – Czerwony Kościół



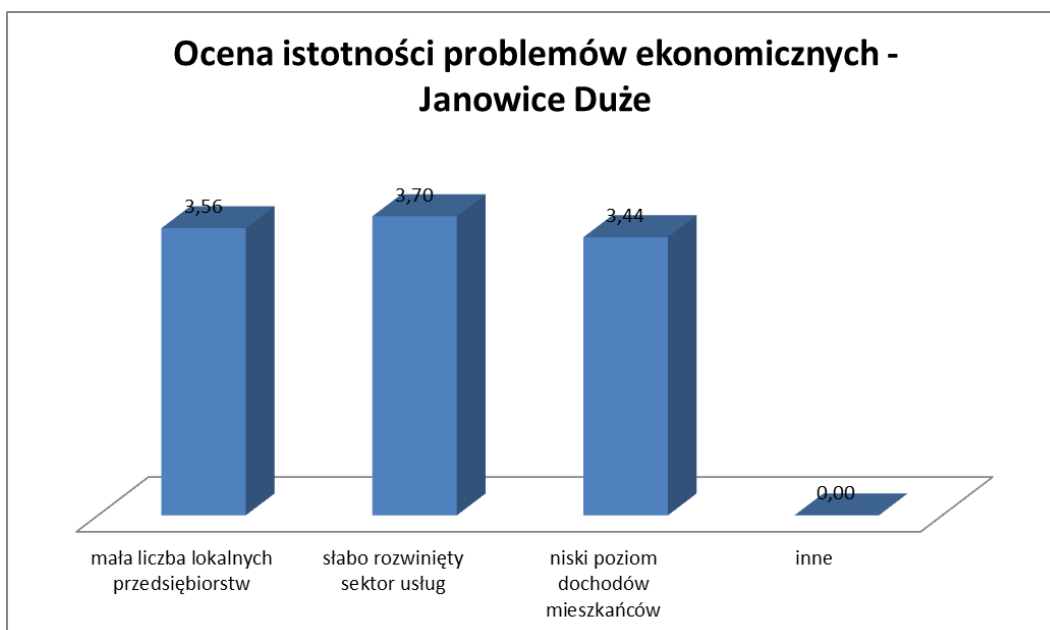
Źródło: opracowanie własne

Rysunek 46. Ocena istotności problemów ekonomicznych – Dunino



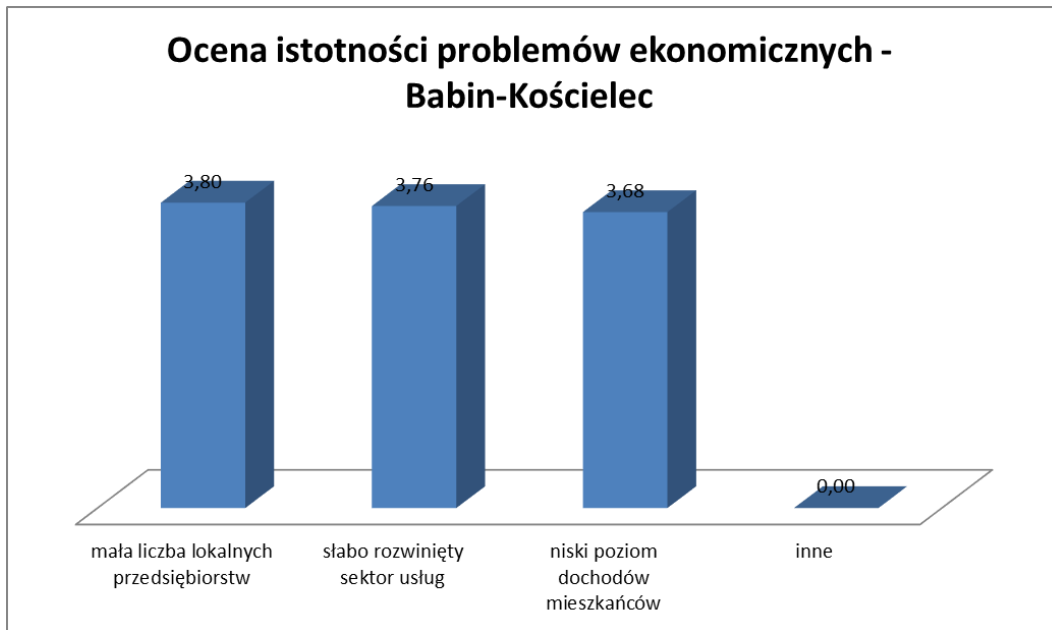
Źródło: opracowanie własne

Rysunek 47. Ocena istotności problemów ekonomicznych – Janowice Duże



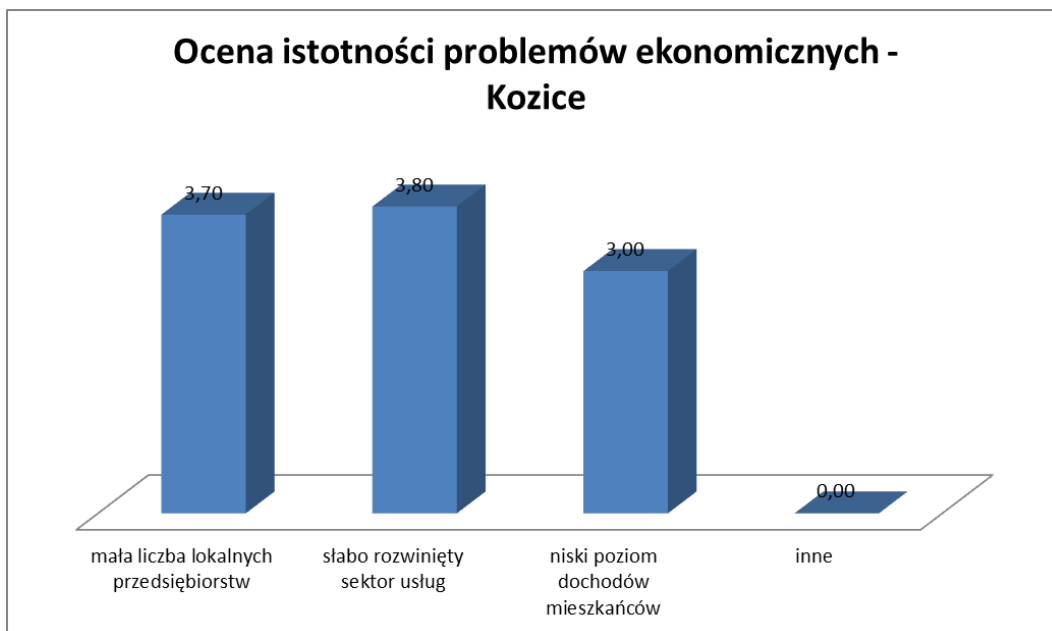
Źródło: opracowanie własne

Rysunek 48. Ocena istotności problemów ekonomicznych – Babin-Kościelec



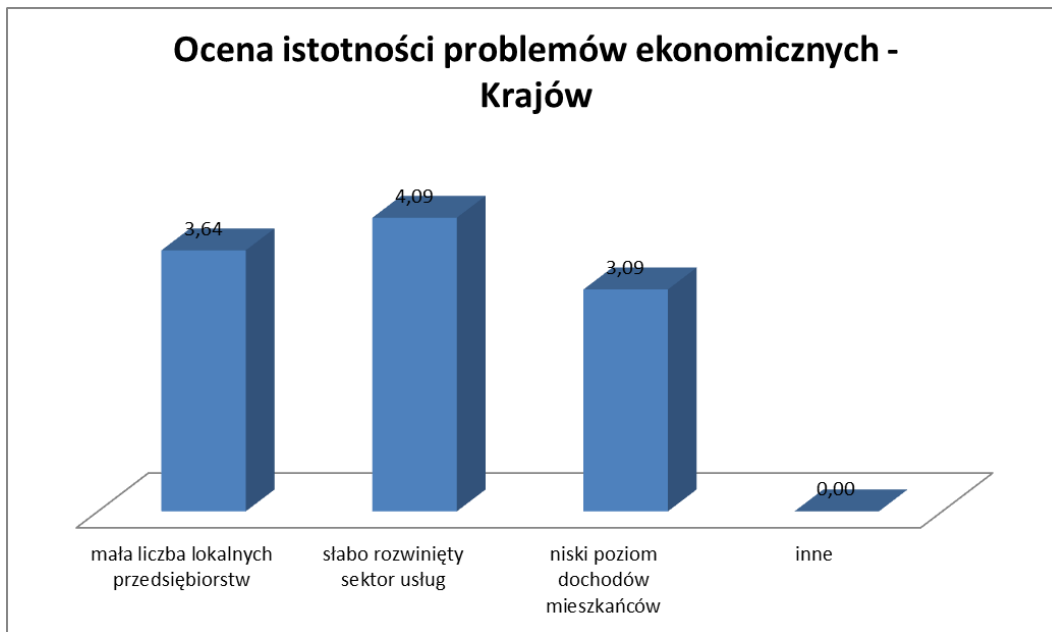
Źródło: opracowanie własne

Rysunek 49. Ocena istotności problemów ekonomicznych – Kozice



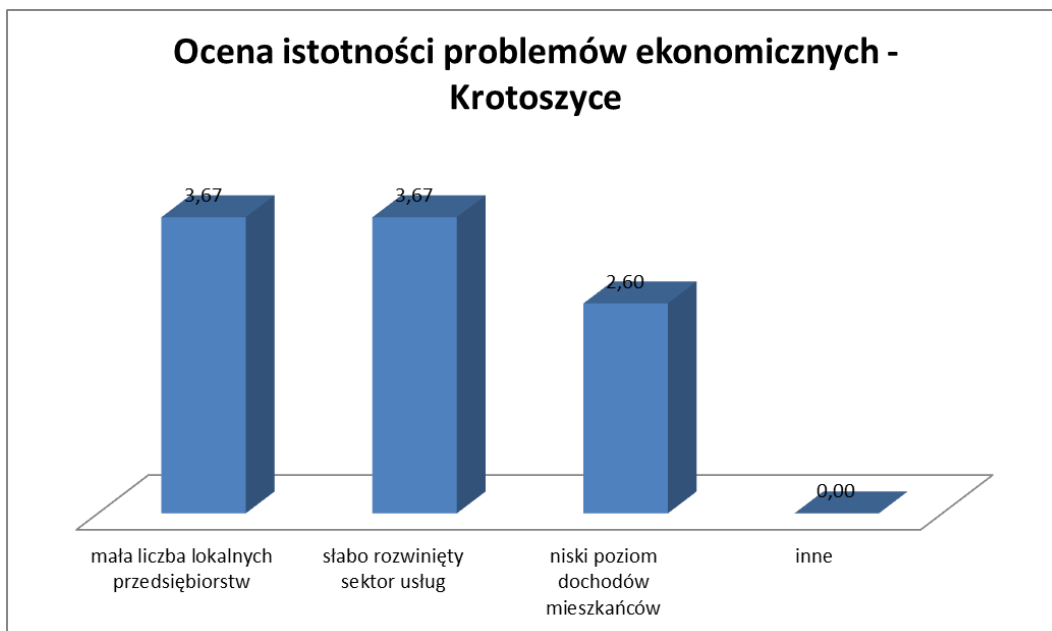
Źródło: opracowanie własne

Rysunek 50. Ocena istotności problemów ekonomicznych – Krajów



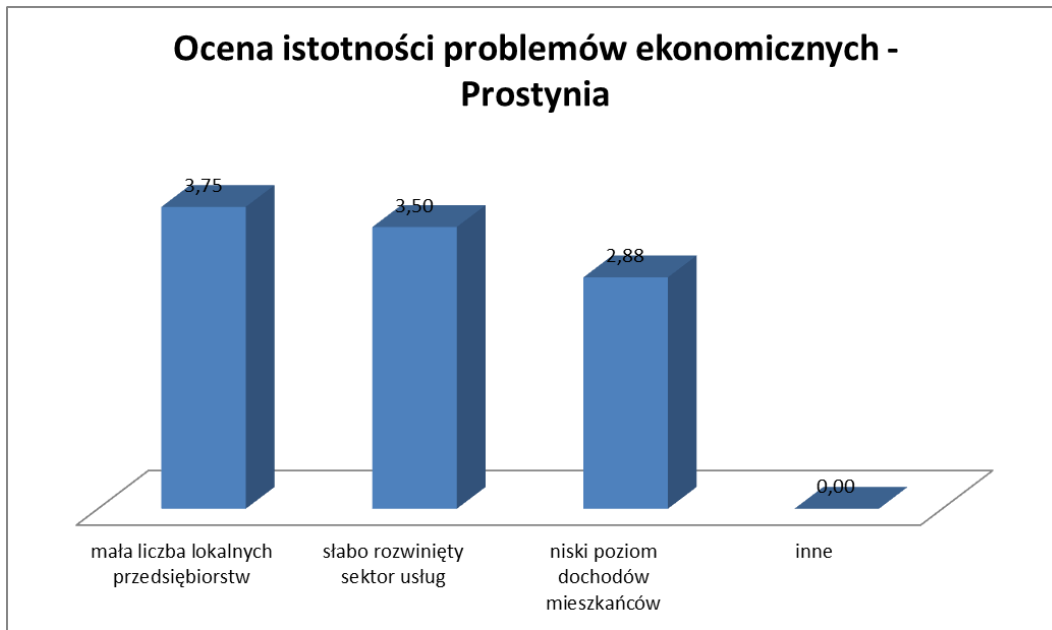
Źródło: opracowanie własne

Rysunek 51. Ocena istotności problemów ekonomicznych – Krotoszyce



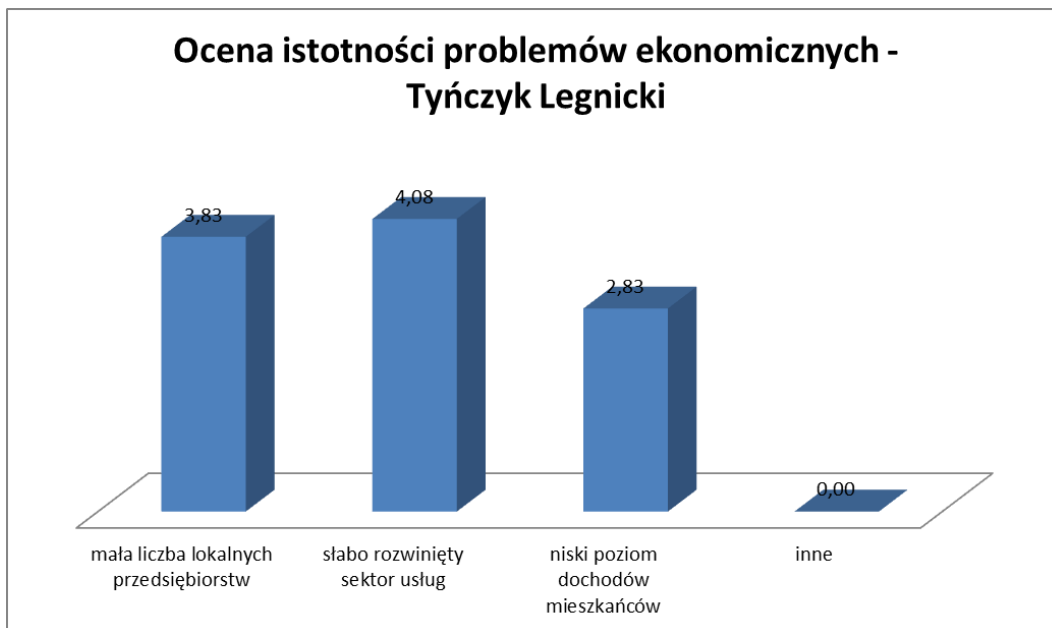
Źródło: opracowanie własne

Rysunek 52. Ocena istotności problemów ekonomicznych – Prostynia



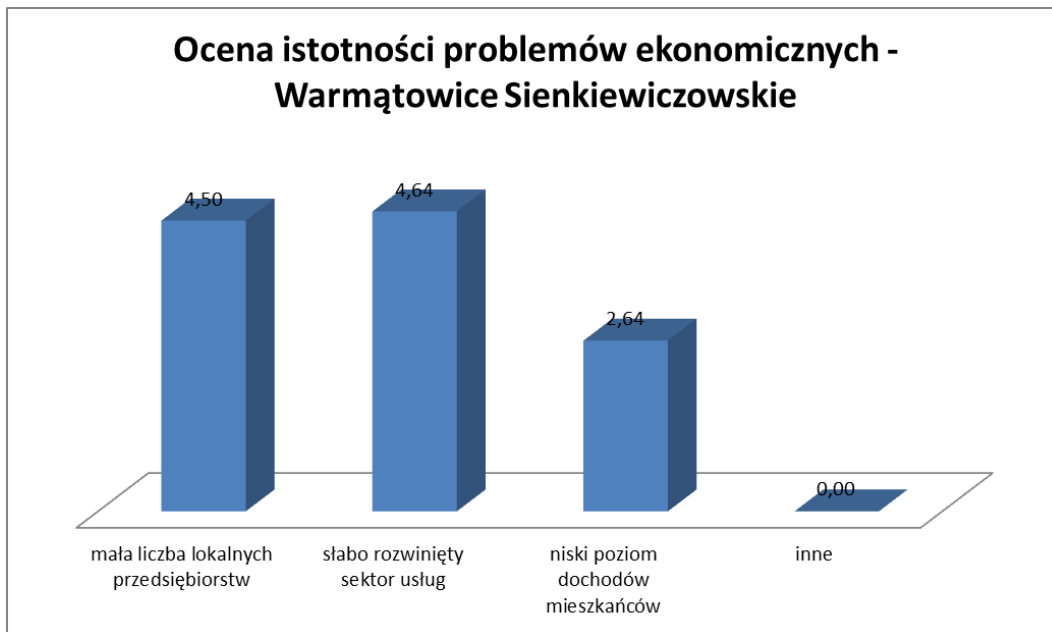
Źródło: opracowanie własne

Rysunek 53. Ocena istotności problemów ekonomicznych – Tyńczyk Legnicki



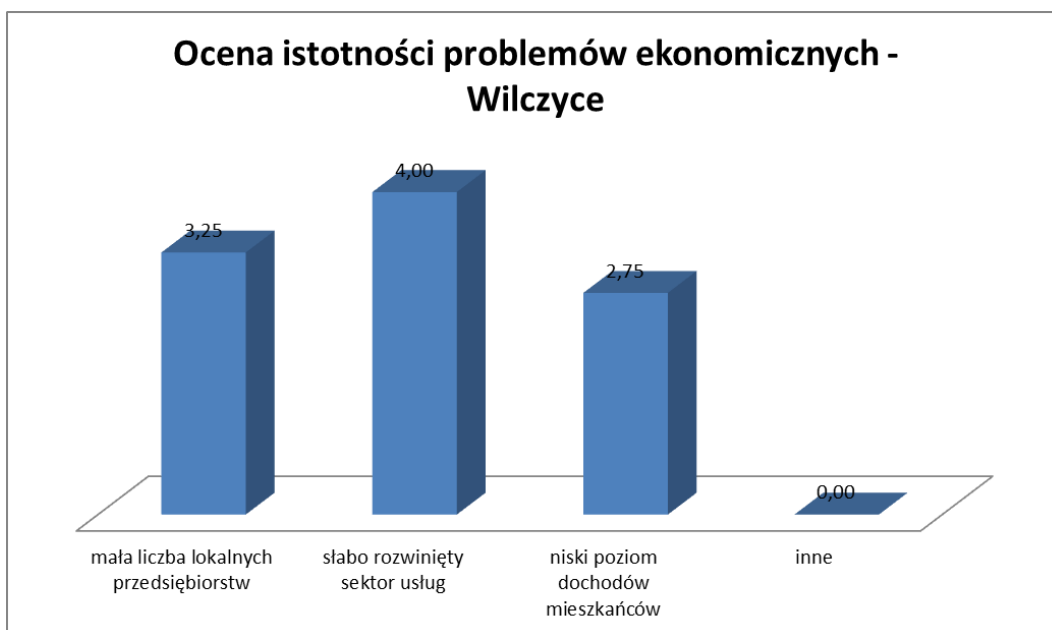
Źródło: opracowanie własne

Rysunek 54. Ocena istotności problemów ekonomicznych – Warmińskie Sienkiewiczowskie



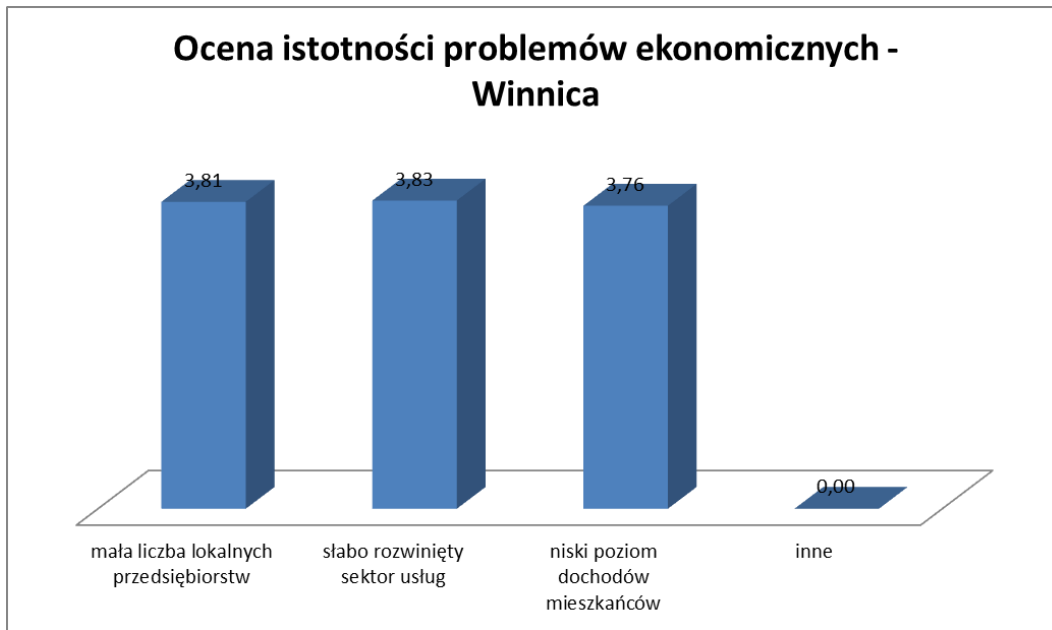
Źródło: opracowanie własne

Rysunek 55. Ocena istotności problemów ekonomicznych – Wilczyce



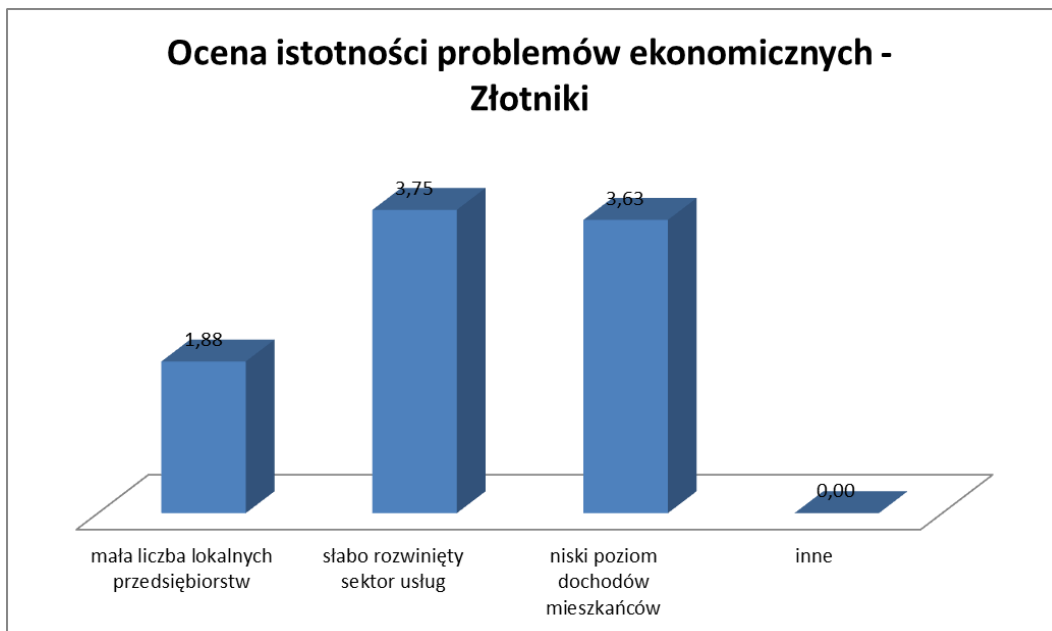
Źródło: opracowanie własne

Rysunek 56. Ocena istotności problemów ekonomicznych – Winnica



Źródło: opracowanie własne

Rysunek 57. Ocena istotności problemów ekonomicznych – Złotniki



Źródło: opracowanie własne

VIII.2.2. Sfera przestrzenno-funkcjonalna

Natężenie odczuwalnych w poszczególnych sołectwach problemów natury przestrzenno-funkcjonalnej obrazują wyniki umieszczone w tabeli poniżej.

Tabela 15. Sołectwa gminy Krotoszyce - Natężenie problemów w sferze przestrzenno-funkcjonalnej w świetle badań własnych

Sołectwo	Przestrzenno-funkcjonalne
Czerwony Kościół	2,89
Dunino	3,80
Janowice Duże	3,66
Babin - Kościelec	4,26
Kozice	3,56
Krajów	2,82
Krotoszyce	2,59
Prostynia	3,21
Szymanowice	4,48
Tyńczyk Legnicki	3,87
Warmątowice Sienkiewiczowskie	3,07
Wilczyce	3,16
Winnica	3,96
Złotniki	3,66

Źródło: opracowanie własne

W powyższym zestawieniu, niekorzystnie oceniona została sytuacja przede wszystkim na terenach sołectw **Szymanowice**, **Babin - Kościelec** oraz **Winnica**. Jest to spójne z wyborami dokonanymi przez mieszkańców gminy w odpowiedzi na prośbę o wskazanie obszarów najbardziej zdegradowanych (wybór z listy sołectw).

Najniższe natężenie problemów odnotowano w odniesieniu do sołectw Krotoszyce, Krajów i Czerwony Kościół.

Zagadnienia, o które pytano w odniesieniu do sfery przestrzenno-funkcjonalnej, to:

- Brak zadbanych miejsc zgromadzeń (skwer, świetlica itp.)
- Bariery architektoniczne w zakresie dostępności osób niepełnosprawnych
- Brak terenów rekreacyjno-wypoczynkowych (np. ścieżek rowerowych, placów zabaw, terenów zielonych)
- Niska estetyka przestrzeni publicznych
- Słaba komunikacja z resztą gminy
- Stan / ilość dróg i chodników
- Niewystarczająca infrastruktura społeczna (przedszkola, szkoły, ośrodki zdrowia, kultury, sportowe)

Poniżej wykresy obrazujące poszczególne kwestie związane ze sferą społeczną w wybranych jako najbardziej zdegradowane pod tym kątem sołectwach.

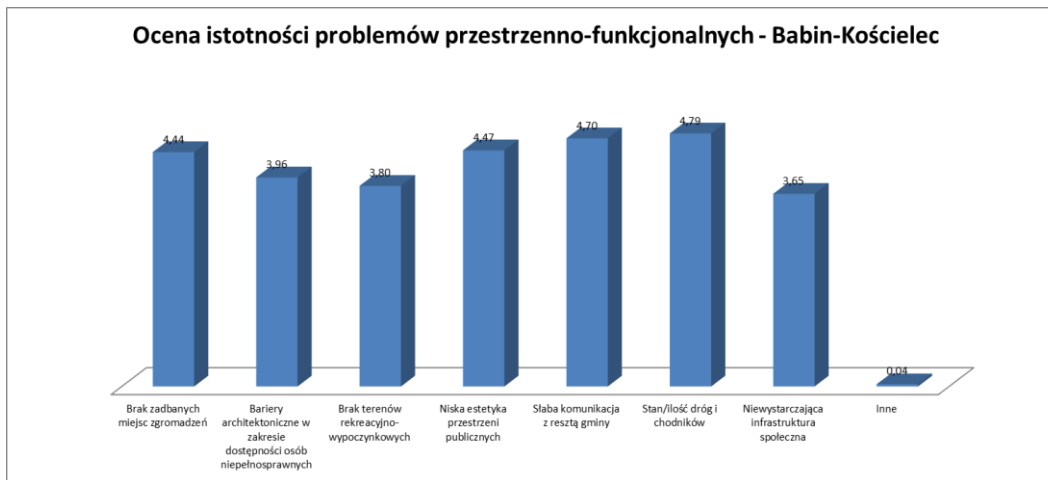
Rysunek 58. Ocena istotności problemów przestrzenno-funkcyjnych - Szymanowice



Źródło: opracowanie własne

W sołectwie Szymanowice wszystkie z wymienionych zagadnień szczegółowych odbierane były jako dość silnie/silnie natężone problemy, przy czym najwyższą oceniono tutaj stan / ilość dróg i chodników oraz komunikację z resztą gminy.

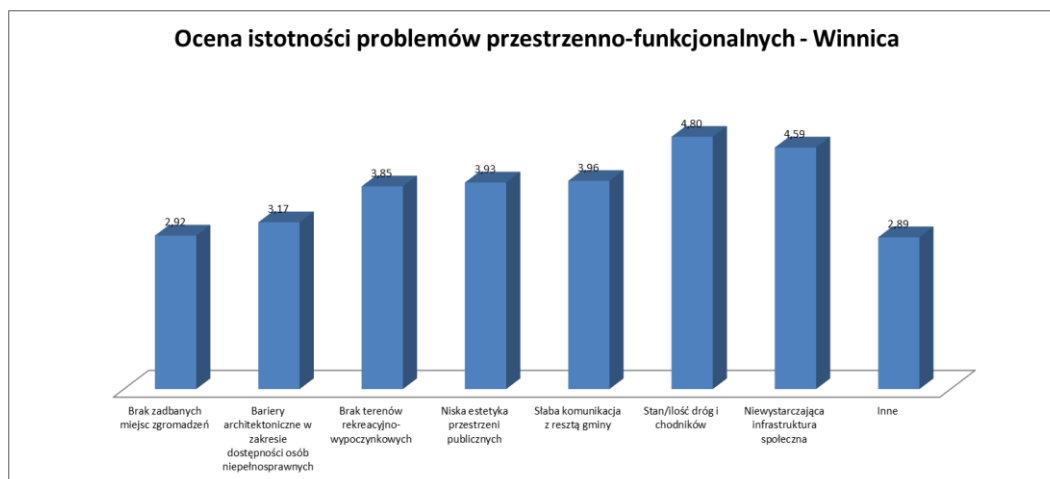
Rysunek 59. Ocena istotności problemów przestrzenno-funkcyjnych – Babin-Kościelec



Źródło: opracowanie własne

W sołectwie Babin - Kościelec, podobnie jak w Szymanowicach, wszystkie z wymienionych zagadnień szczegółowych odbierane były jako dość znaczne/znaczące problemy, przy czym najwyższą oceniono natężenie problemów związanych ze stanem / ilością dróg i chodników oraz komunikacją z resztą gminy.

Rysunek 60. Ocena istotności problemów przestrzenno-funkcjonalnych - Winnica

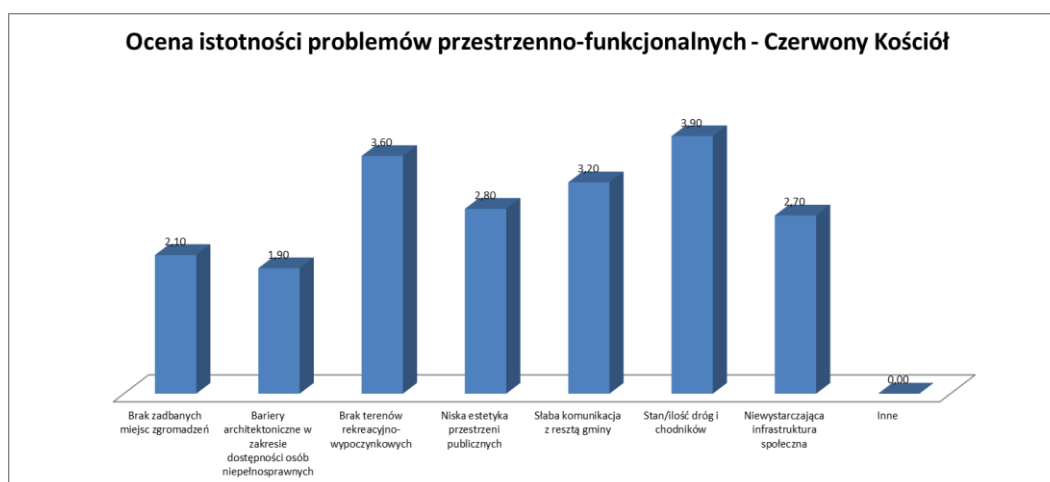


Źródło: opracowanie własne

W sołectwie Winnica na pierwszym miejscu pod względem natężenia spostrzeganych problemów przestrzenno-funkcjonalnych znalazł się stan dróg i chodników. Wśród ocen zwraca także uwagę pozycja niewystarczającej w oczach mieszkańców gminy infrastruktury społecznej (jak przedszkola, szkoły, ośrodki zdrowia, kultury, sportowe).

Bardziej szczegółowe dane odnoszące się do sfery przestrzenno-funkcjonalnej pozostałych obszarów (oceny pod tym kątem jako mniej zdegradowane) znajdują się w wynikach zbiorczych umieszczonych na końcu opracowania (zestawienie wyników ankiet) oraz w wykresach umieszczonych poniżej.

Rysunek 61. Ocena istotności problemów przestrzenno-funkcjonalnych – Czerwony Kościół



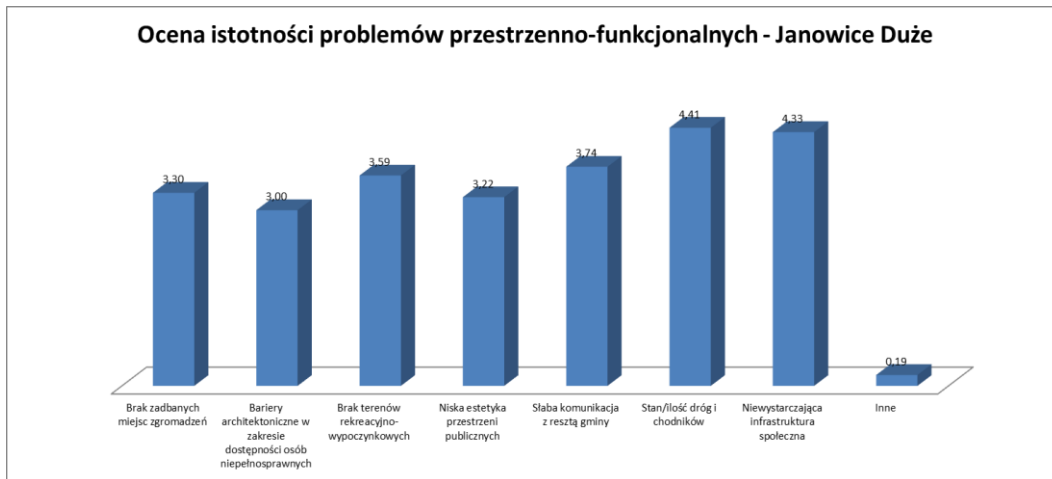
Źródło: opracowanie własne

Rysunek 62. Ocena istotności problemów przestrzenno-funkcyjnych - Dunino



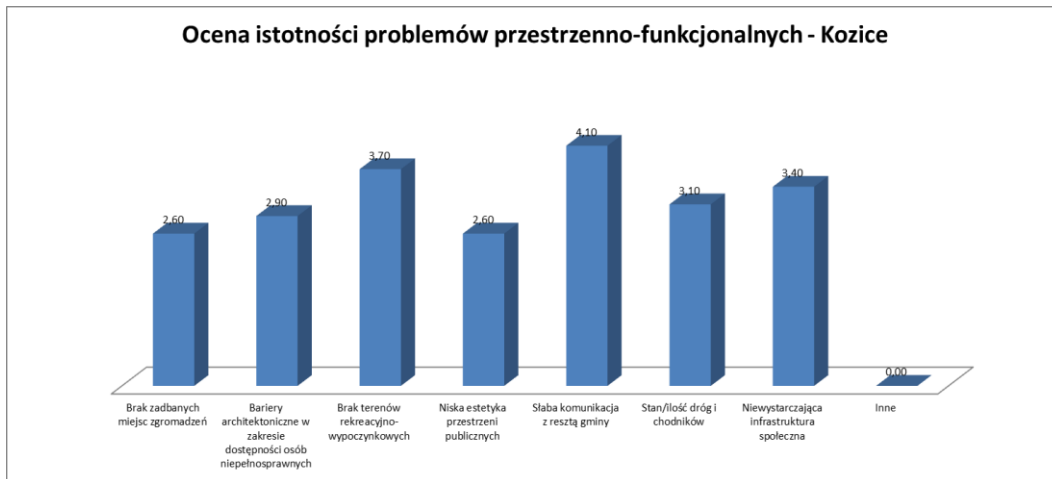
Źródło: opracowanie własne

Rysunek 63. Ocena istotności problemów przestrzenno-funkcyjnych – Janowice Duże



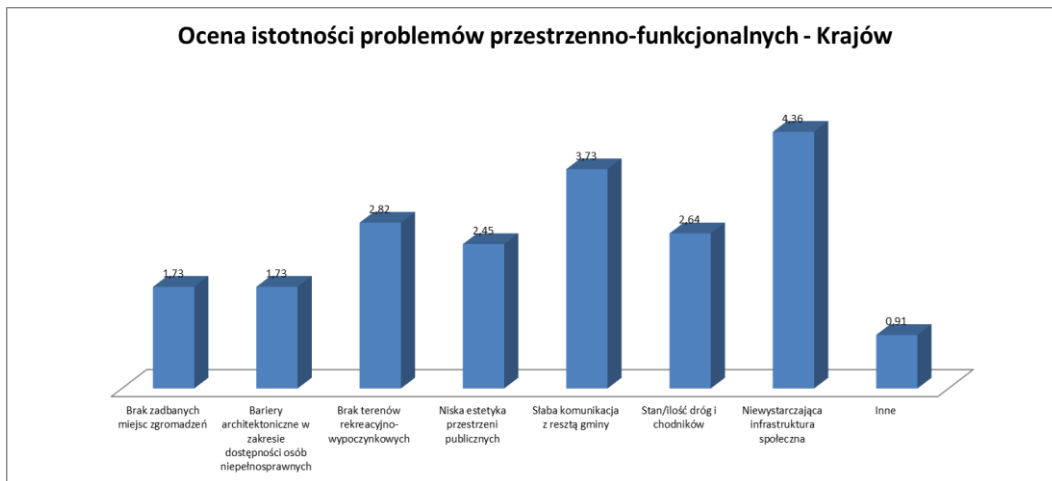
Źródło: opracowanie własne

Rysunek 64. Ocena istotności problemów przestrzenno-funkcjonalnych - Kozice



Źródło: opracowanie własne

Rysunek 65. Ocena istotności problemów przestrzenno-funkcjonalnych - Krajów



Źródło: opracowanie własne

Rysunek 66. Ocena istotności problemów przestrzenno-funkcyjnych - Krotoszyce



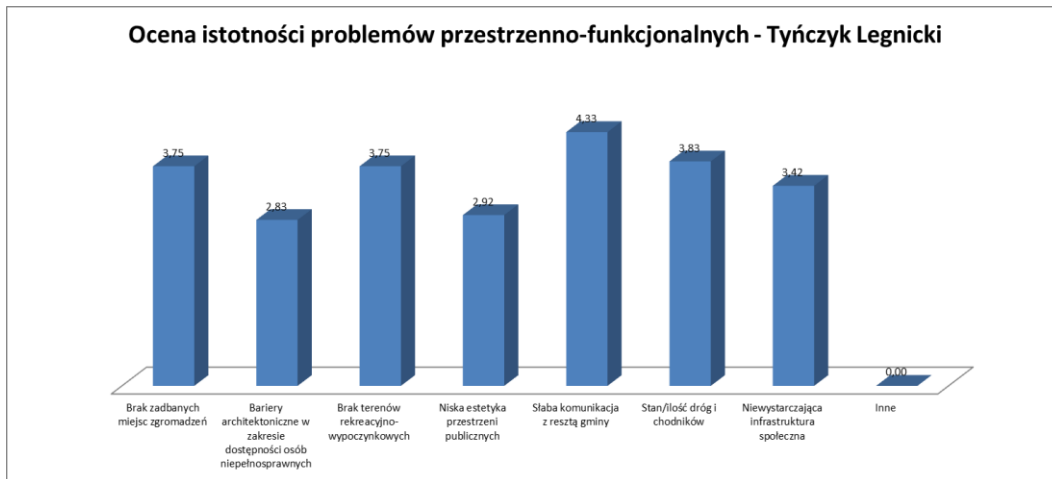
Źródło: opracowanie własne

Rysunek 67. Ocena istotności problemów przestrzenno-funkcyjnych - Prostynia



Źródło: opracowanie własne

Rysunek 68. Ocena istotności problemów przestrzenno-funkcjonalnych – Tyńczyk Legnicki



Źródło: opracowanie własne

Rysunek 69. Ocena istotności problemów przestrzenno-funkcjonalnych – Warmątowice Sienkiewiczowskie



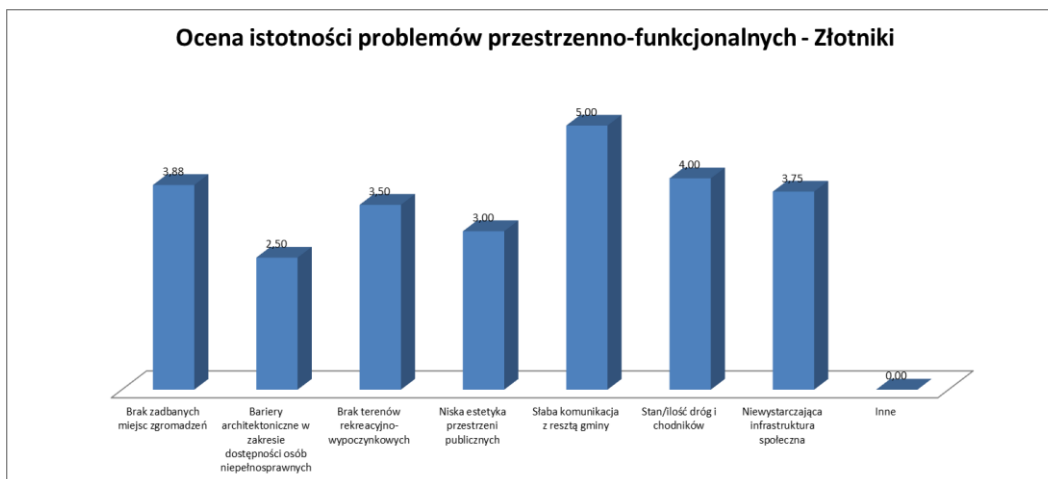
Źródło: opracowanie własne

Rysunek 70. Ocena istotności problemów przestrzenno-funkcyjnych - Wilczyce



Źródło: opracowanie własne

Rysunek 71. Ocena istotności problemów przestrzenno-funkcyjnych - Złotniki



Źródło: opracowanie własne

VIII.2.3. Sfera techniczna

Zagadnienia, o które pytano w odniesieniu do sfery technicznej, to:

- Zły stan techniczny budynków
- Brak rozwiązań energooszczędnych w budynkach
- Zaniedbane obiekty zabytkowe
- Niewystarczająca infrastruktura techniczna (energetyka, ciepło, woda, gaz, ścieki)

Tabela 16. Sołectwa gminy Krotoszyce - Natężenie problemów w sferze technicznej w świetle badań własnych

Sołectwo	Sfera techniczna
Czerwony Kościół	2,28

Dunino	3,16
Janowice Duże	3,24
Babin - Kościelec	3,94
Kozice	3,19
Krajów	3,05
Krotoszyce	2,67
Prostynia	2,41
Szymanowice	4,26
Tyńczyk Legnicki	3,07
Warmątowice Sienkiewiczowskie	2,63
Wilczyce	2,48
Winnica	3,20
Złotniki	2,63

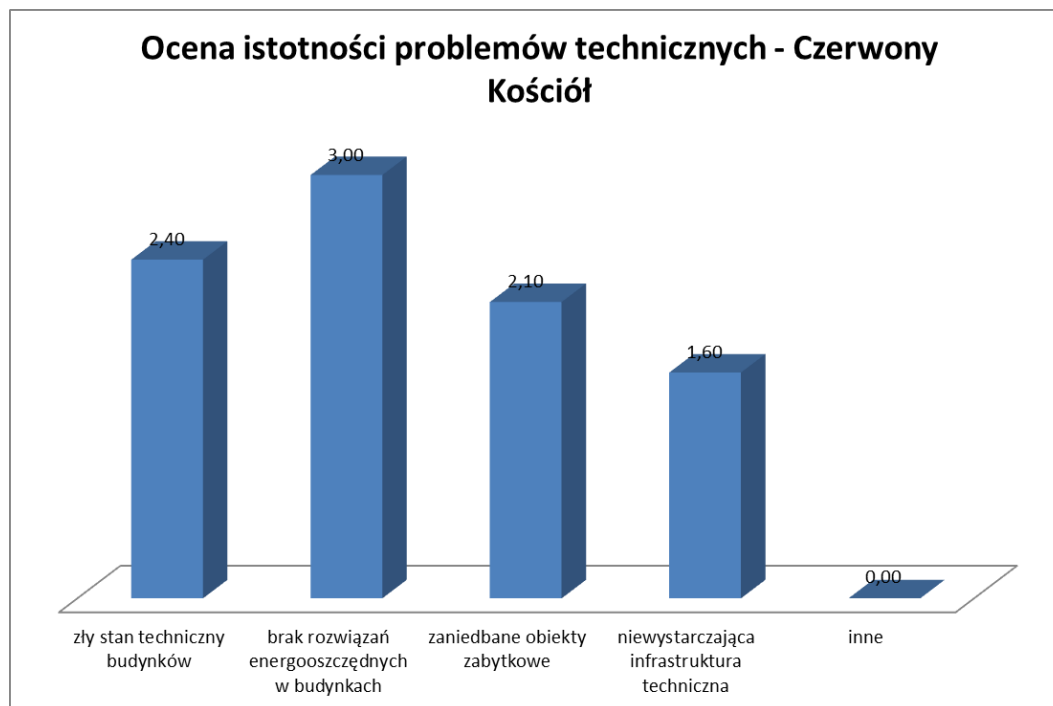
Źródło: opracowanie własne

Jak wskazują powyższe dane, niekorzystnie oceniona została sytuacja przede wszystkim na terenie sołectw **Szymanowice i Babin - Kościelec**. W dalszej kolejności problemy z omawianego obszaru zdają się dotyczyć **Janowice Duże** oraz **Winnicę**.

Najniższe natężenie problemów odnotowano w odniesieniu do sołectw Czerwony Kościół, Prostynia i Wilczyce.

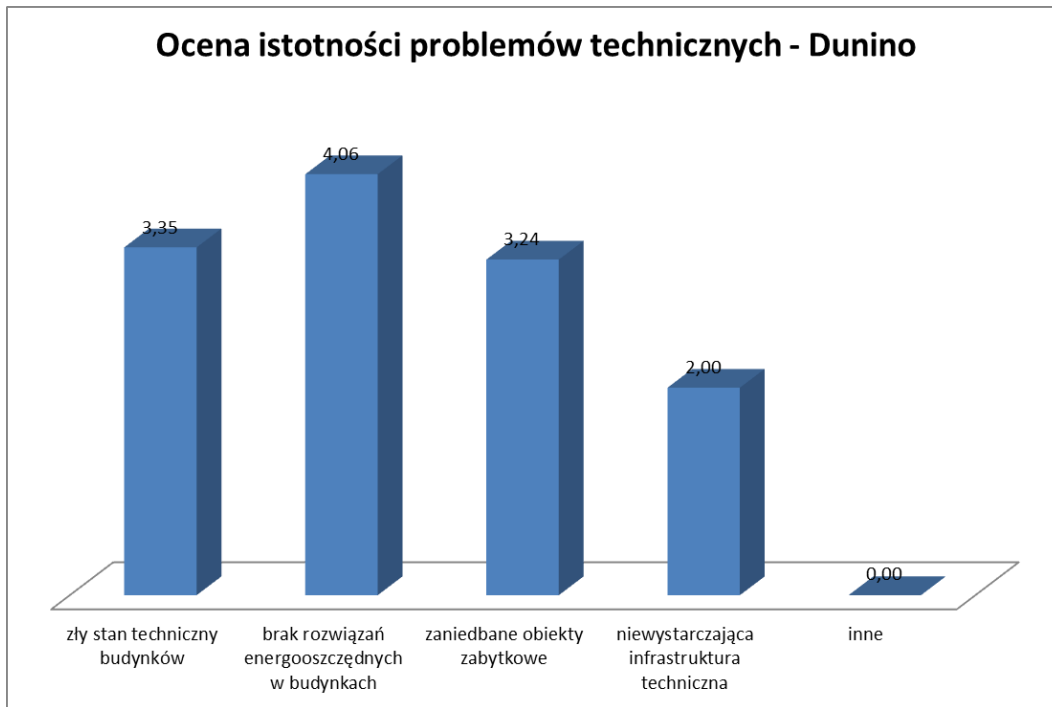
Rozkład średnich dla poszczególnych z wymienionych powyżej kwestii obrazują poniższe wykresy.

Rysunek 72. Ocena istotności problemów technicznych – Czerwony Kościół



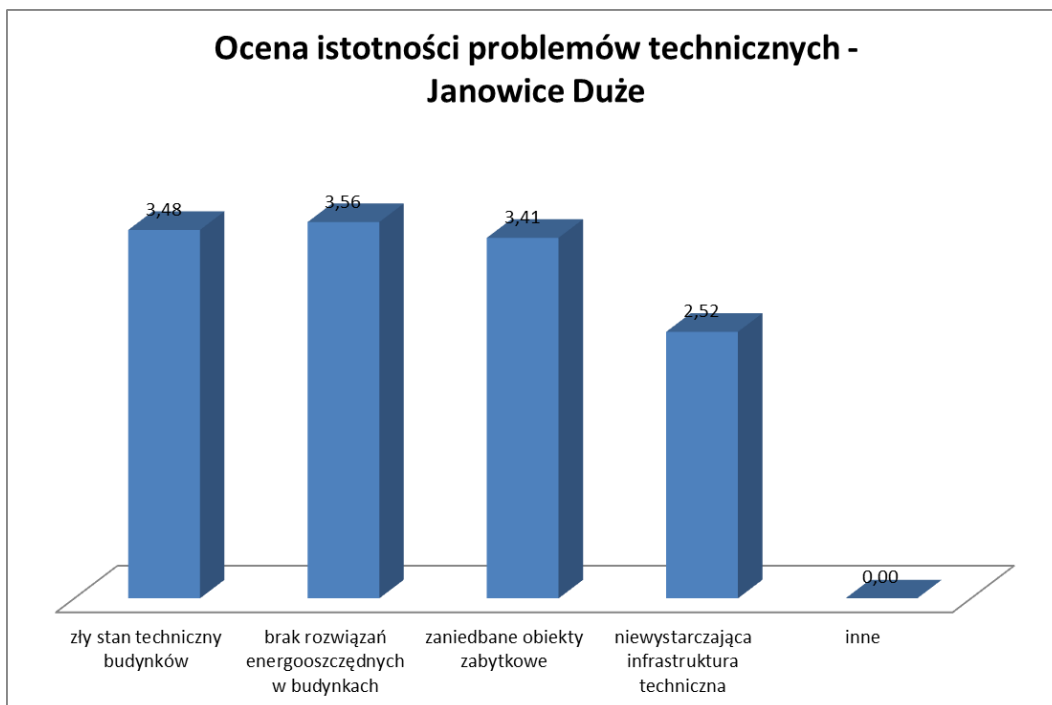
Źródło: opracowanie własne

Rysunek 73. Ocena istotności problemów technicznych – Dunino



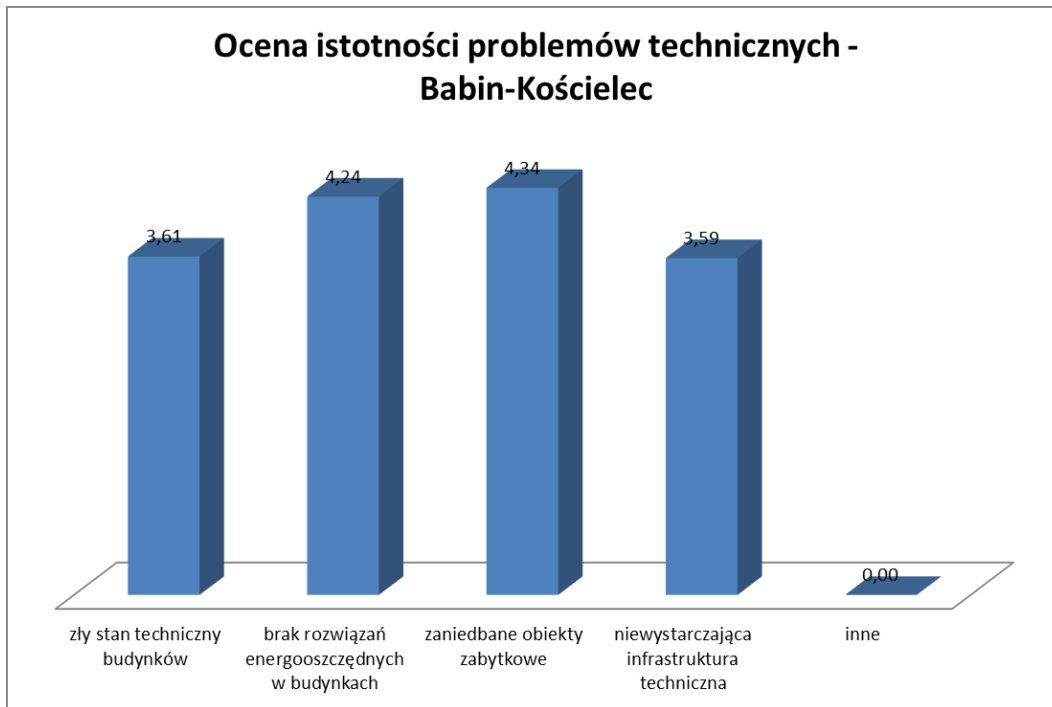
Źródło: opracowanie własne

Rysunek 74. Ocena istotności problemów technicznych – Janowice Duże



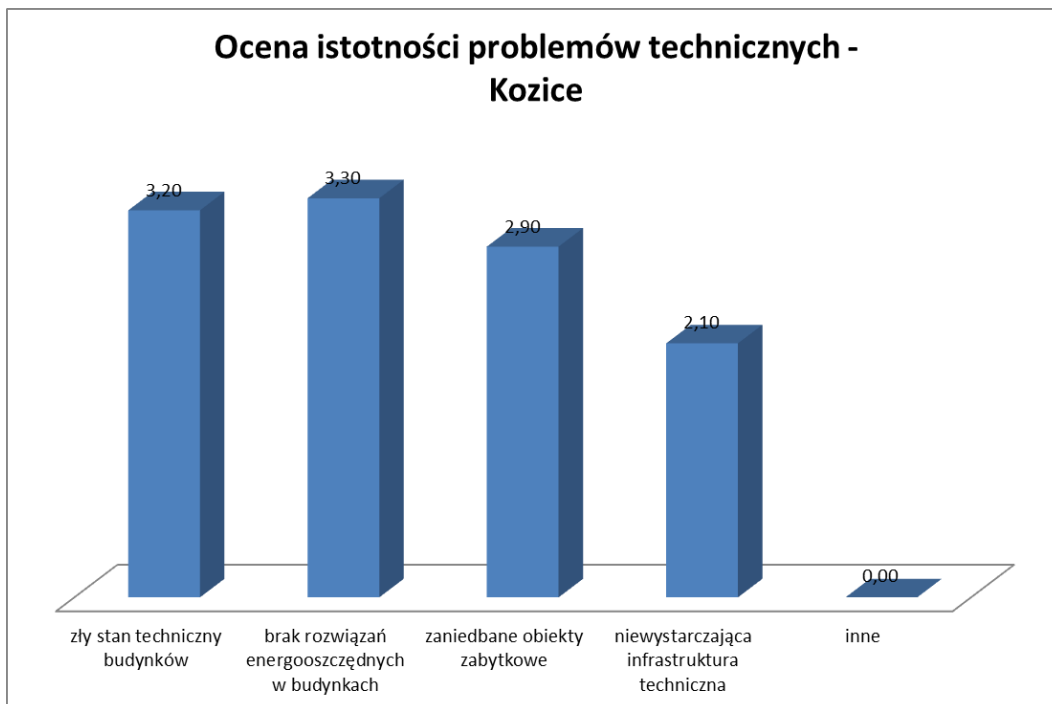
Źródło: opracowanie własne

Rysunek 75. Ocena istotności problemów technicznych – Babin Kościelec



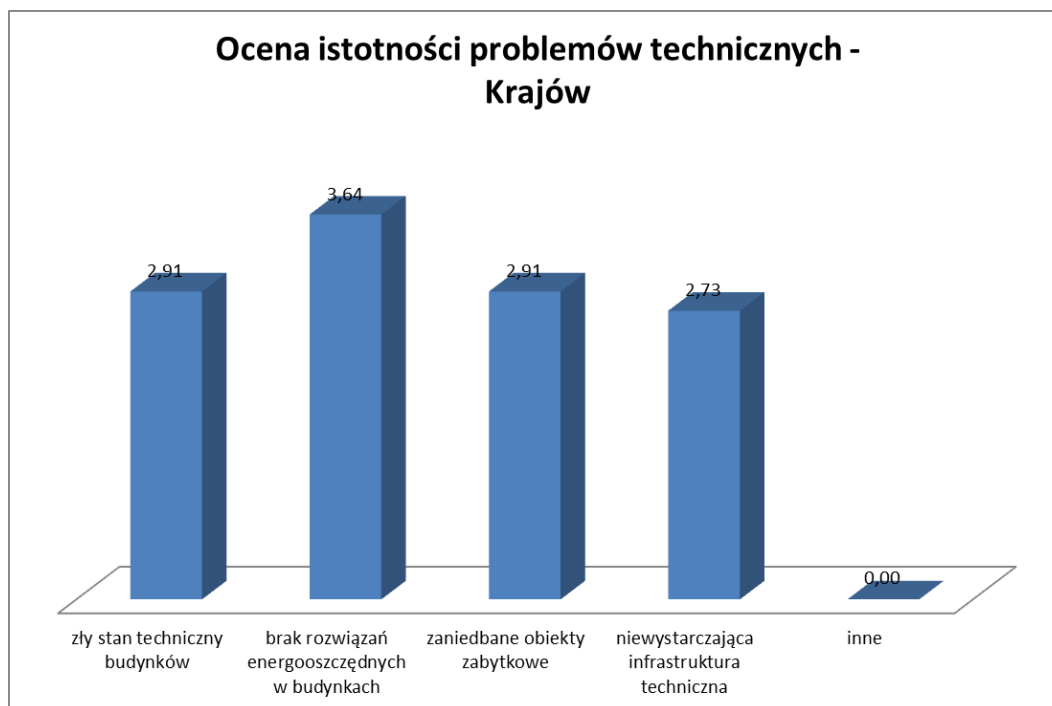
Źródło: opracowanie własne

Rysunek 76. Ocena istotności problemów technicznych – Kozice



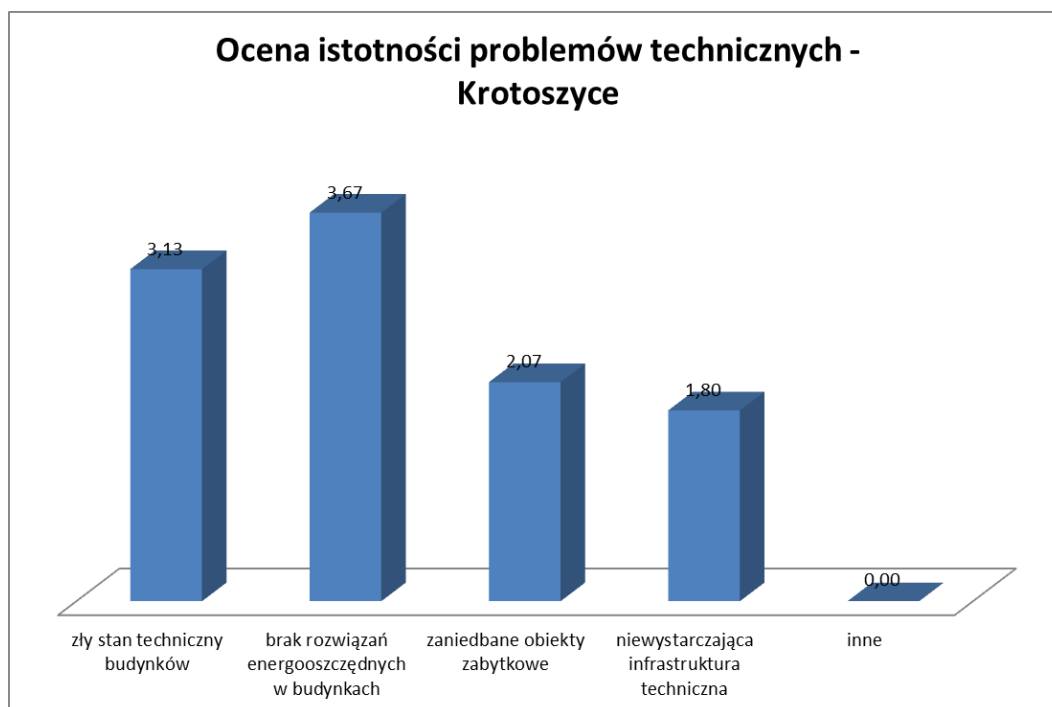
Źródło: opracowanie własne

Rysunek 77. Ocena istotności problemów technicznych – Krajów



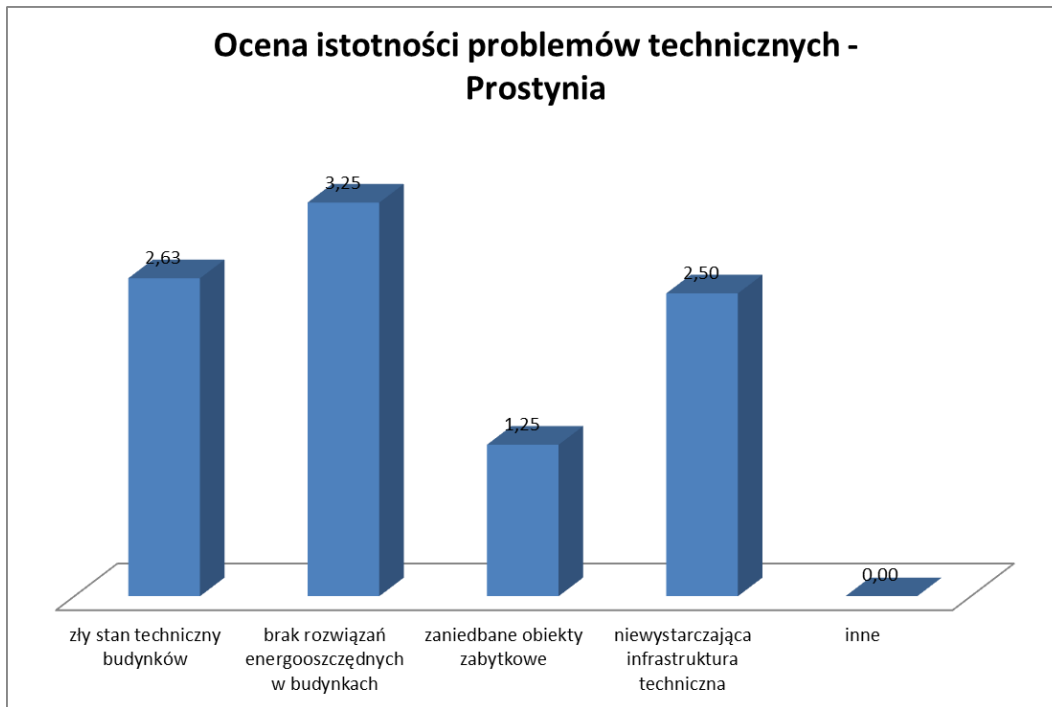
Źródło: opracowanie własne

Rysunek 78. Ocena istotności problemów technicznych – Krotoszyce



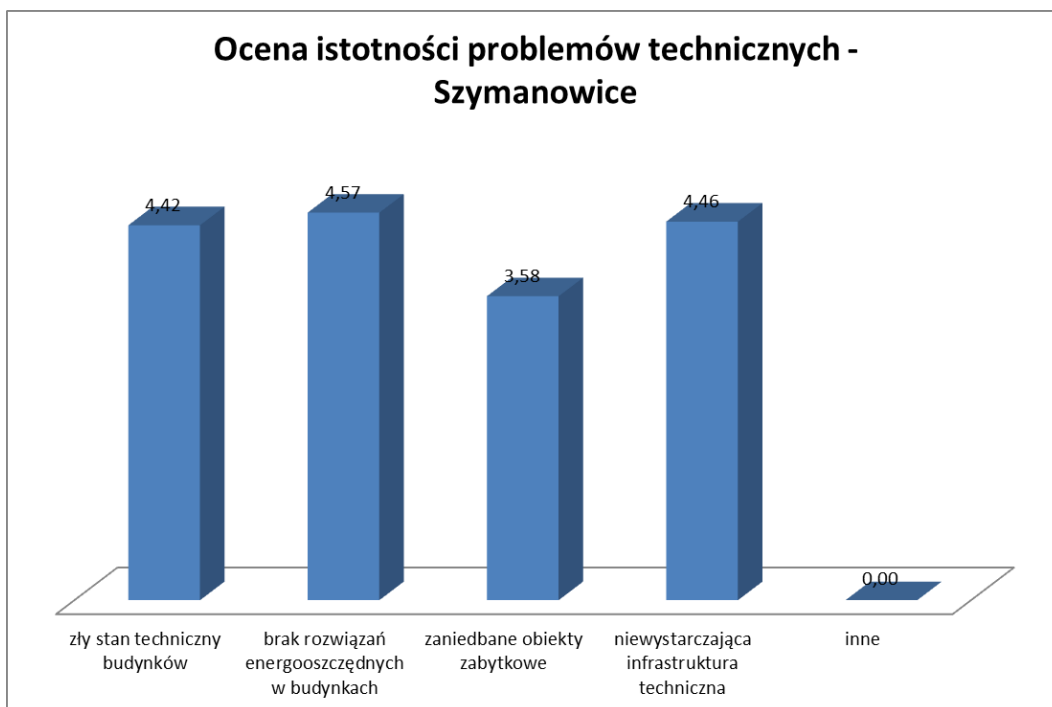
Źródło: opracowanie własne

Rysunek 79. Ocena istotności problemów technicznych – Prostynia



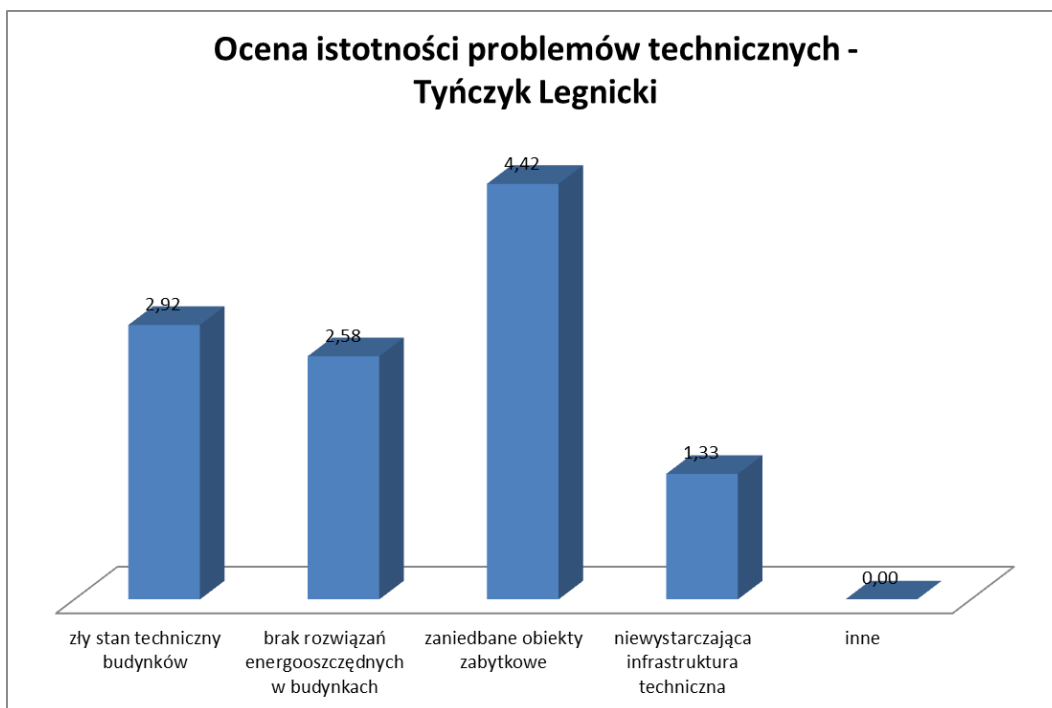
Źródło: opracowanie własne

Rysunek 80. Ocena istotności problemów technicznych – Szymanowice



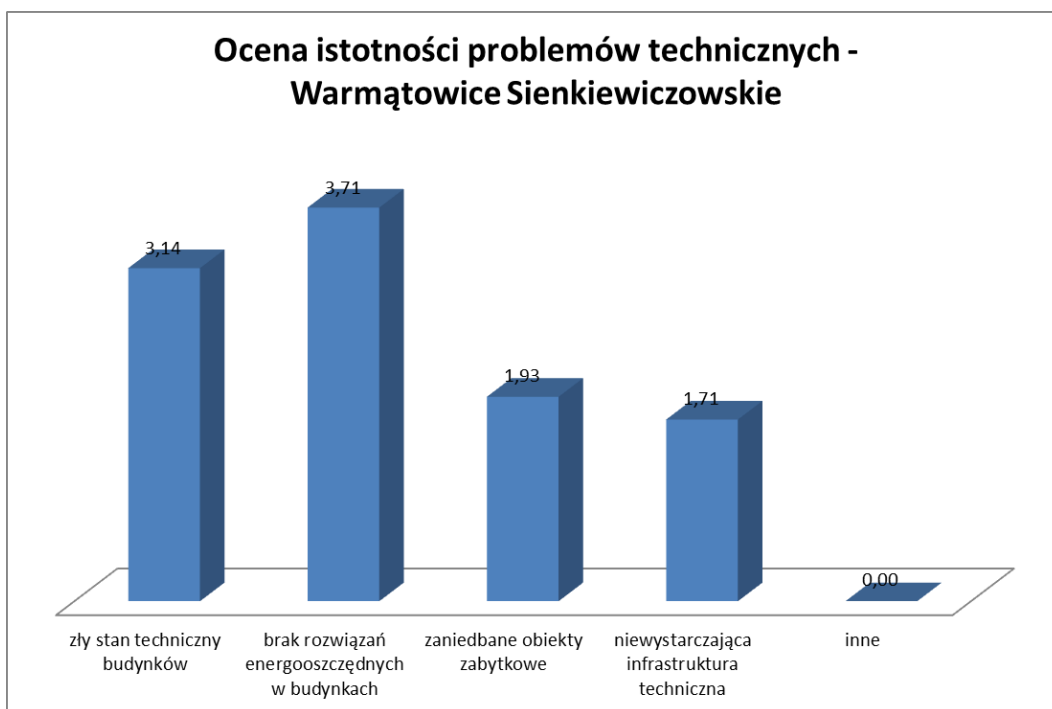
Źródło: opracowanie własne

Rysunek 81. Ocena istotności problemów technicznych – Tyńczyk Legnicki



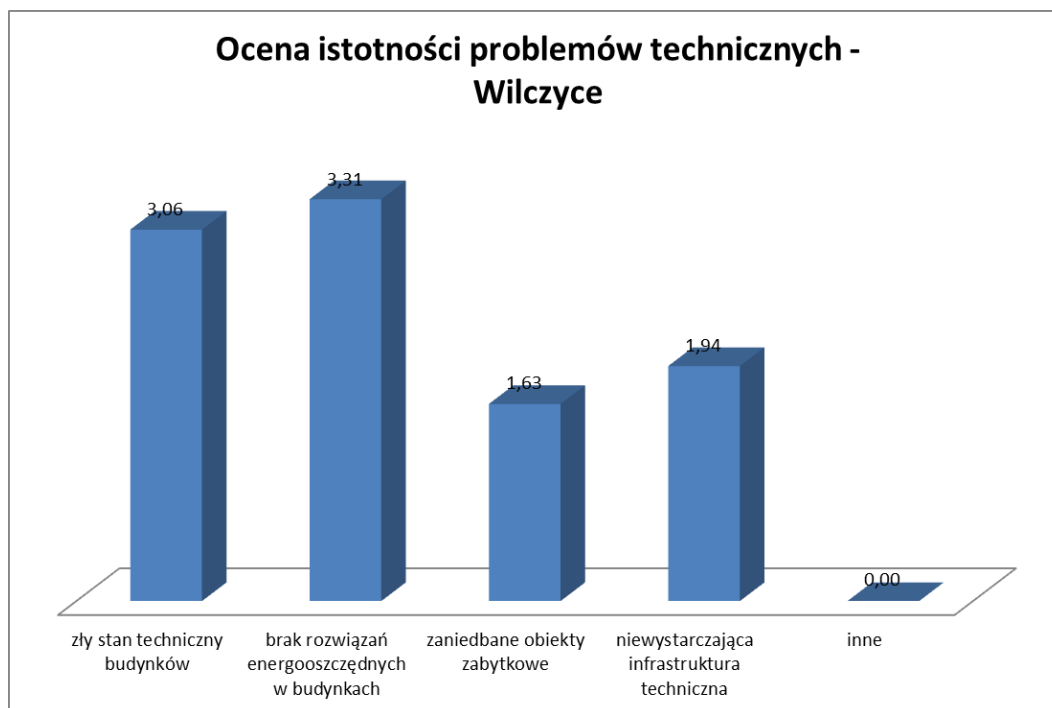
Źródło: opracowanie własne

Rysunek 82. Ocena istotności problemów technicznych – Warmątowice Sienkiewiczowskie



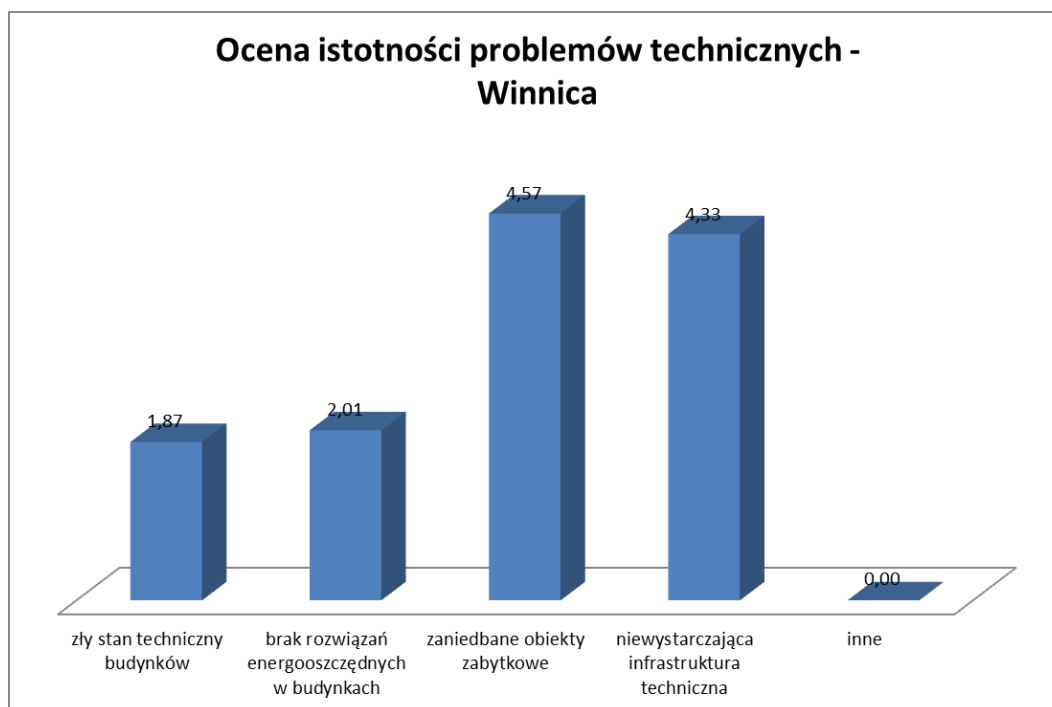
Źródło: opracowanie własne

Rysunek 83. Ocena istotności problemów technicznych – Wilczyce



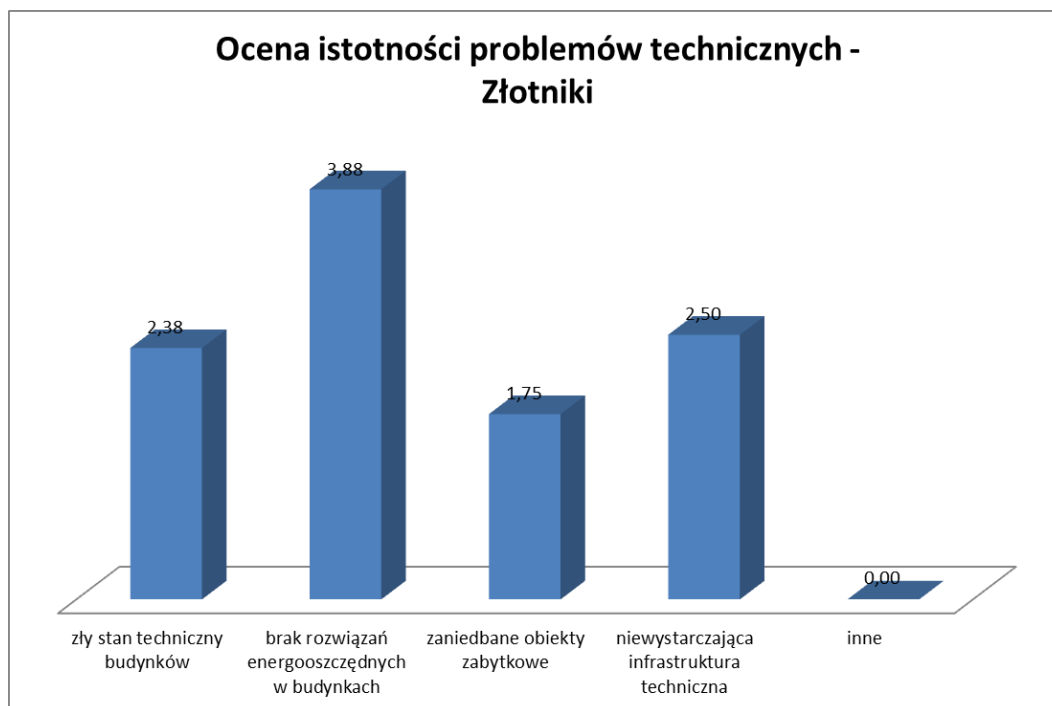
Źródło: opracowanie własne

Rysunek 84. Ocena istotności problemów technicznych – Winnica



Źródło: opracowanie własne

Rysunek 85. Ocena istotności problemów technicznych – Złotniki



Źródło: opracowanie własne

VIII.2.4. Sfera środowiskowa

Zagadnienia, o które pytano w odniesieniu do sfery środowiskowej, to:

- Zła jakość powietrza
- Nieefektywna gospodarka odpadami
- Nielegalne wysypiska śmieci
- Zła jakość wody
- Wysoki poziom hałasu komunikacyjnego

Tabela 17. Sołectwa gminy Krotoszyce - Natężenie problemów w sferze środowiskowej w świetle badań własnych

Sołectwo	Sfera środowiskowa
Czerwony Kościół	2,34
Dunino	2,52
Janowice Duże	2,04
Babin - Kościelec	3,07
Kozice	2,71
Krajów	1,76
Krotoszyce	2,57
Prostynia	2,65
Szymanowice	3,44
Tyńczyk Legnicki	1,87
Warmątowice Sienkiewiczowskie	1,76
Wilczyce	2,78
Winnica	2,95
Złotniki	2,35

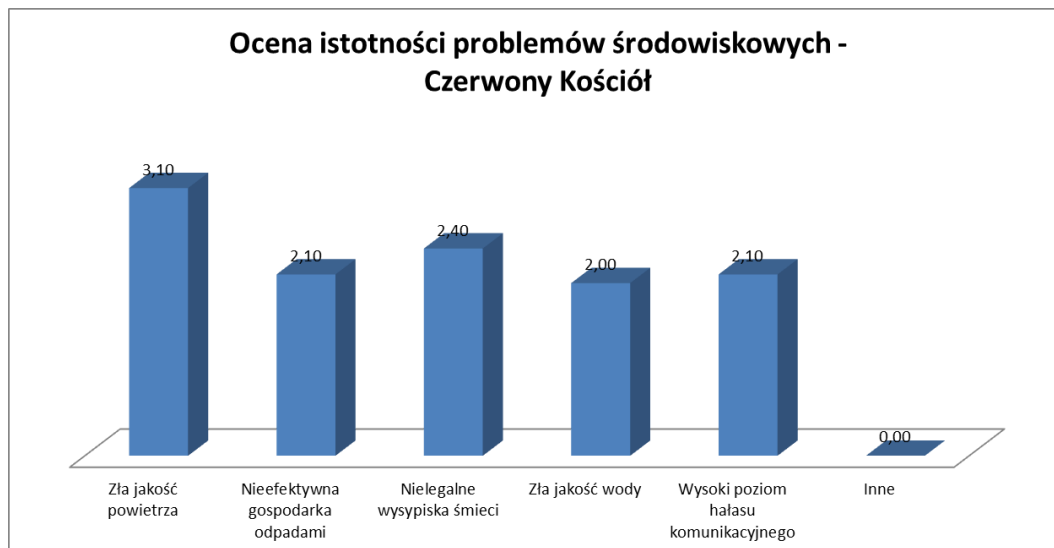
Źródło: opracowanie własne

Jak wskazują powyższe dane, jako bardziej nasilone, niż w innych sołectwach, odbierane są problemy ze sfery środowiskowej na obszarach sołectw **Szymanowice i Babin - Kościelec**. Kolejna jest **Winnica**.

We wszystkich z tych sołectw natężenie problemów spostrzegane jest jako **umiarkowane** (oceny w okolicach 3 w skali 5-punktowej).

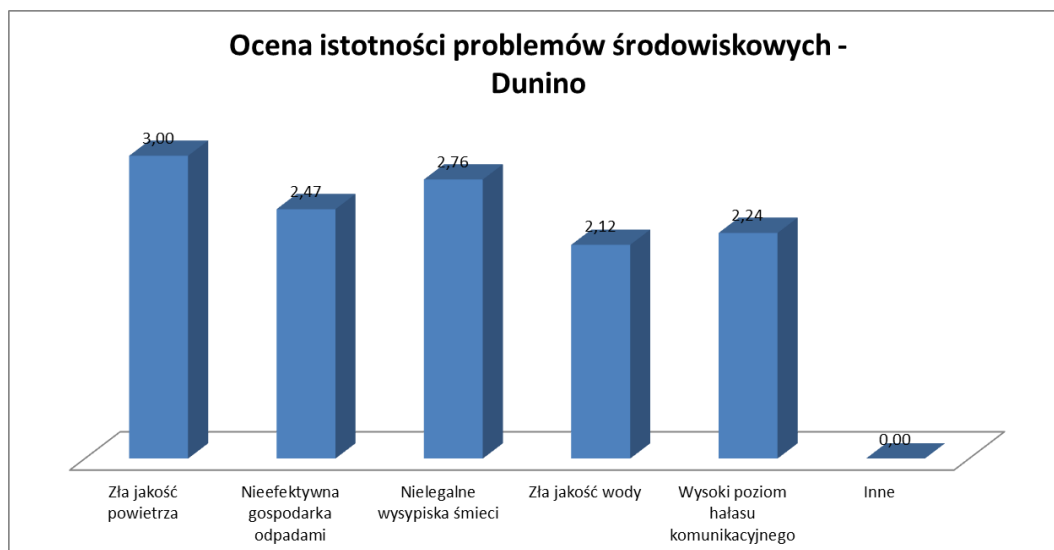
Rozkład średnich dla poszczególnych z wymienionych powyżej kwestii obrazują wykresy:

Rysunek 86. Ocena istotności problemów środowiskowych – Czerwony Kościół



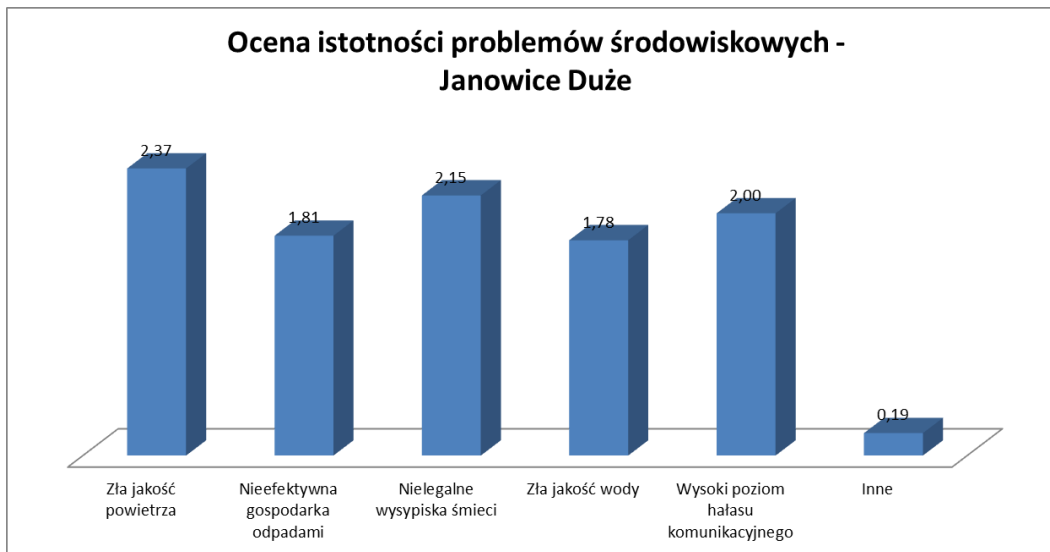
Źródło: opracowanie własne

Rysunek 87. Ocena istotności problemów środowiskowych – Dunino



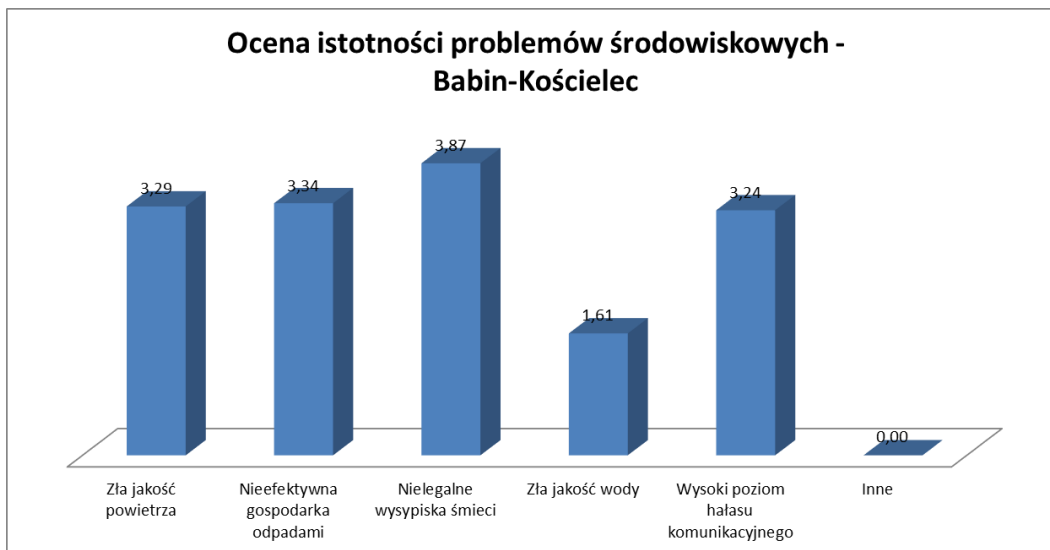
Źródło: opracowanie własne

Rysunek 88. Ocena istotności problemów środowiskowych – Janowice Duże



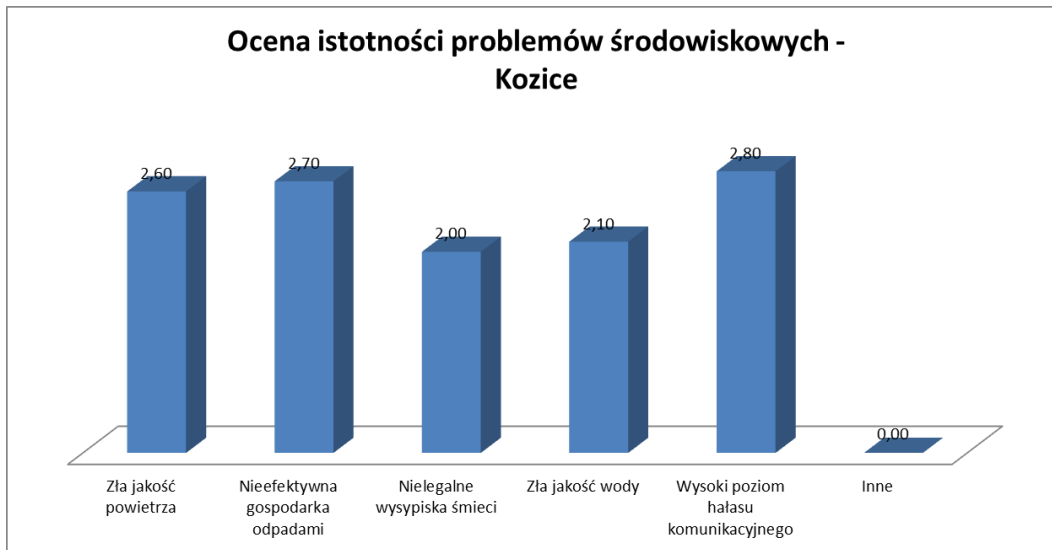
Źródło: opracowanie własne

Rysunek 89. Ocena istotności problemów środowiskowych – Babin-Kościelec



Źródło: opracowanie własne

Rysunek 90. Ocena istotności problemów środowiskowych – Kozice



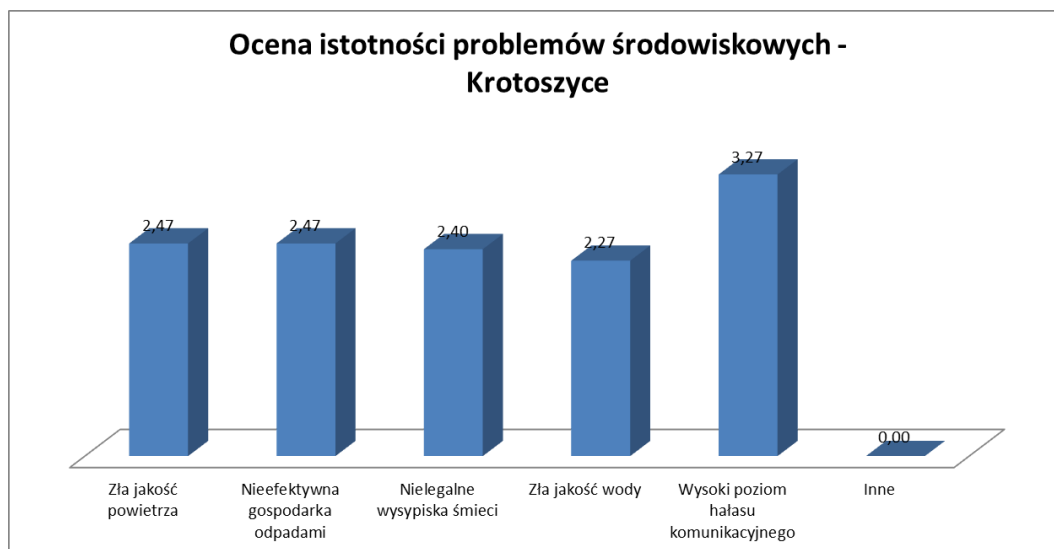
Źródło: opracowanie własne

Rysunek 91. Ocena istotności problemów środowiskowych – Krajów



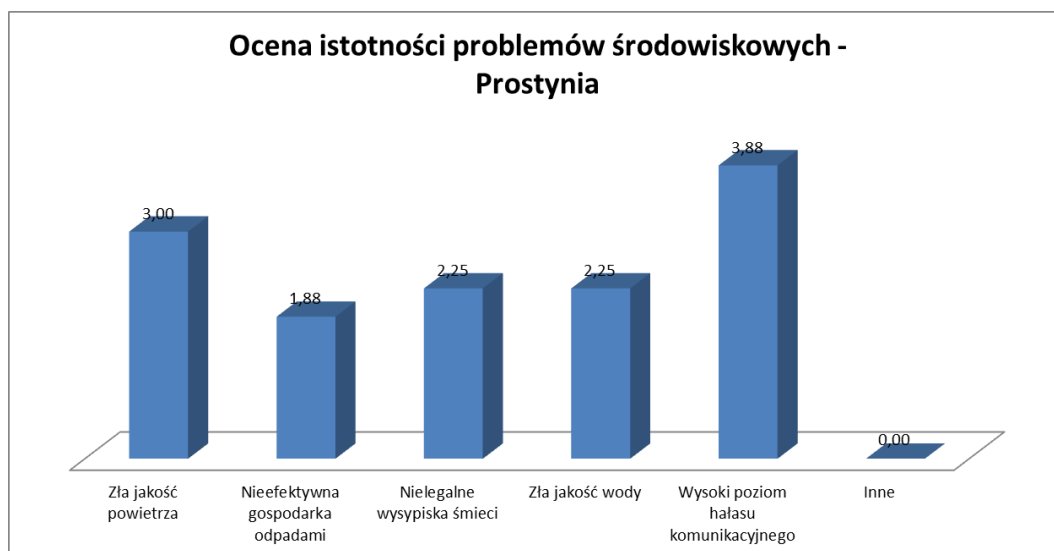
Źródło: opracowanie własne

Rysunek 92. Ocena istotności problemów środowiskowych – Krotoszyce



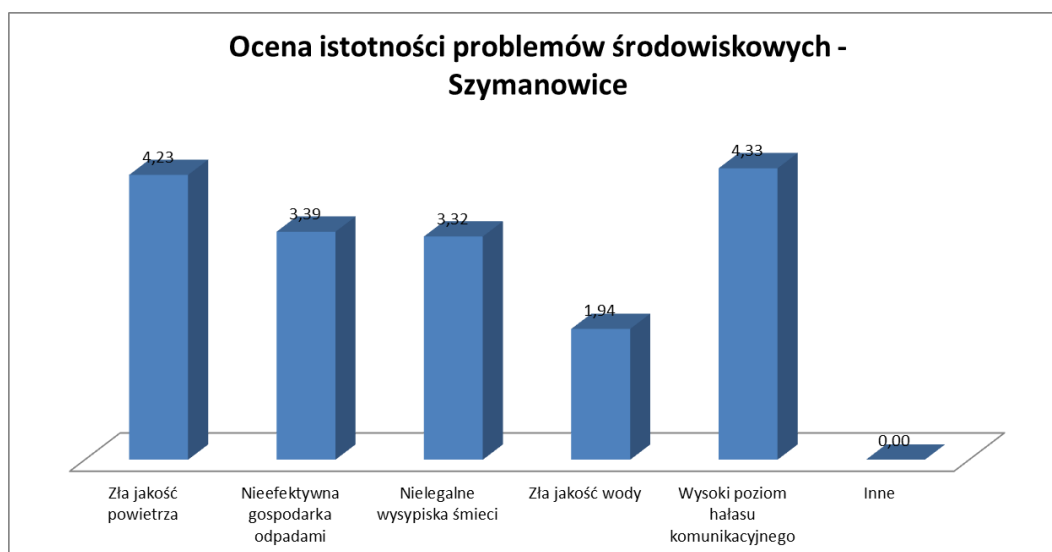
Źródło: opracowanie własne

Rysunek 93. Ocena istotności problemów środowiskowych – Prostynia



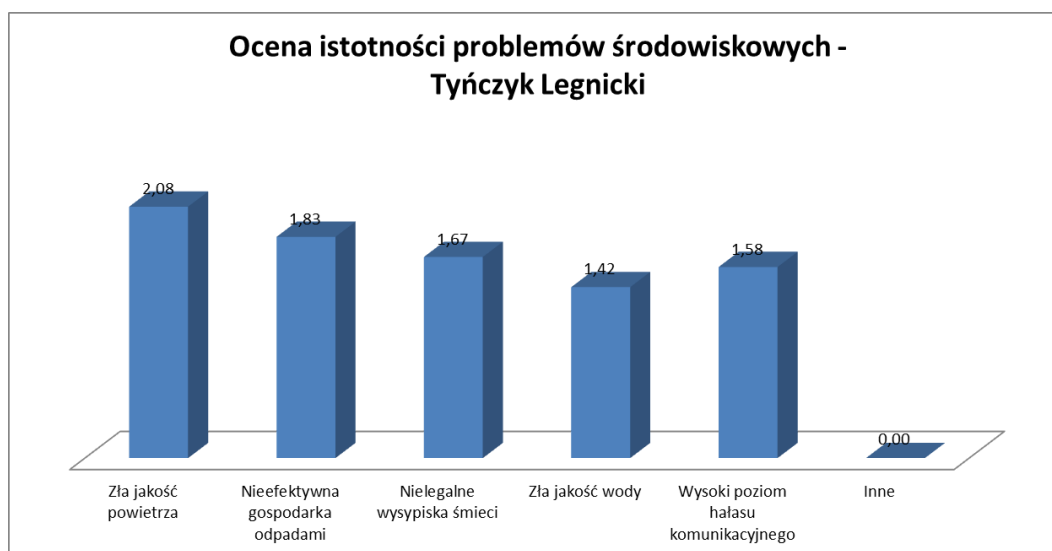
Źródło: opracowanie własne

Rysunek 94. Ocena istotności problemów środowiskowych – Szymanowice



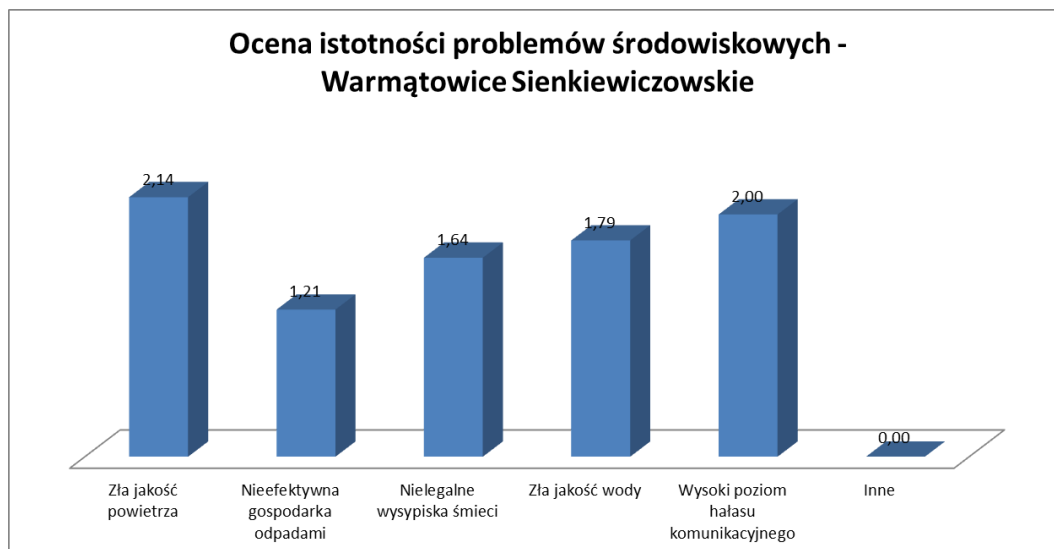
Źródło: opracowanie własne

Rysunek 95. Ocena istotności problemów środowiskowych – Tyńczyk Legnicki



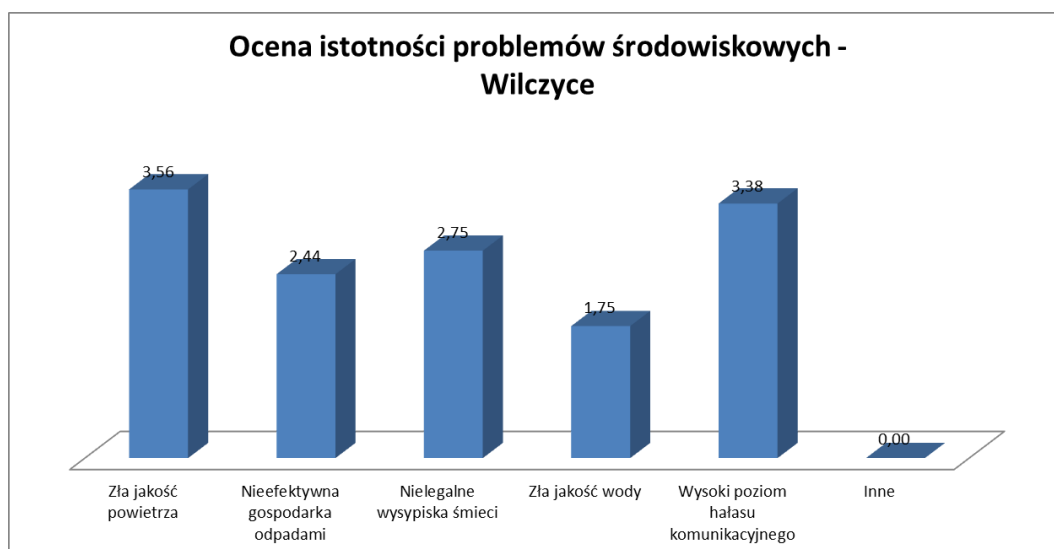
Źródło: opracowanie własne

Rysunek 96. Ocena istotności problemów środowiskowych – Warmińskie Sienkiewiczkowskie



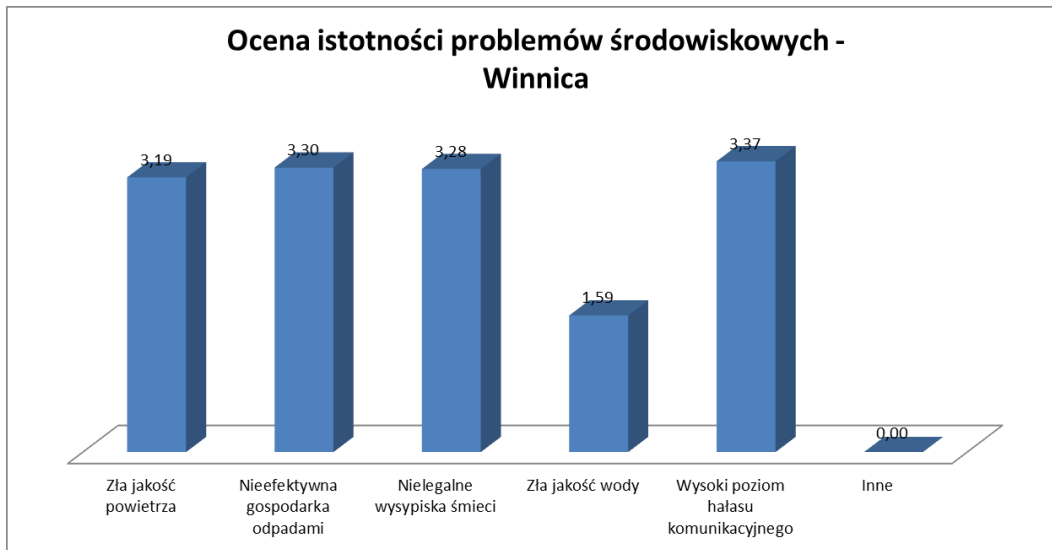
Źródło: opracowanie własne

Rysunek 97. Ocena istotności problemów środowiskowych – Wilczyce



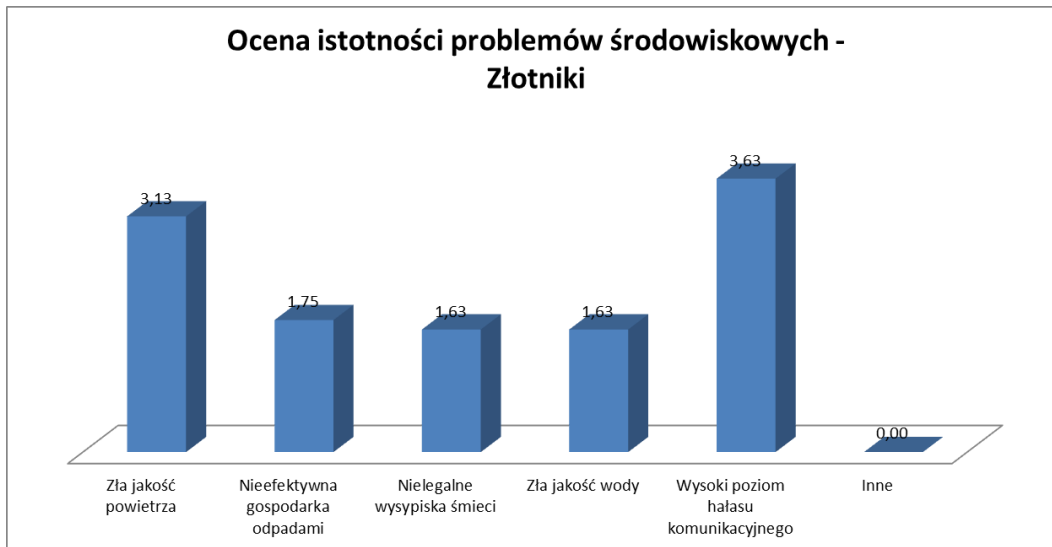
Źródło: opracowanie własne

Rysunek 98. Ocena istotności problemów środowiskowych – Winnica



Źródło: opracowanie własne

Rysunek 99. Ocena istotności problemów środowiskowych – Złotniki



Źródło: opracowanie własne

VIII.3. Wybór i uzasadnienie wyboru obszarów zdegradowanych

Na podstawie przeprowadzonych analiz, w oparciu o dane pochodzące z wyników badań ankietowych oraz źródeł zewnętrznych, jako obszary zdegradowane wybrano tereny sołectw:

- Babin - Kościelec
- Szymanowice
- Winnica

Wskazane obszary odpowiadają definicji przyjętej w Ustawie z dnia 9 października 2015 r. o rewitalizacji.

Zebrane dane sugerują, że można je bez wątplenia określić jako obszary gminy znajdujące się w stanie kryzysowym z powodu koncentracji negatywnych zjawisk społecznych, w szczególności bezrobocia, ubóstwa, przestępczości, niskiego poziomu edukacji lub kapitału społecznego, a także niewystarczającego poziomu uczestnictwa w życiu publicznym i kulturalnym. Poza występowaniem na wymienionych obszarach znacznego natężenia wymienionych problemów natury społecznej, w przypadku każdego z nich wyniki badań wskazują na występowania na nim także co najmniej jednego z następujących negatywnych zjawisk:

- 1) ekonomicznych – w szczególności niskiego stopnia przedsiębiorczości, słabej kondycji lokalnych przedsiębiorstw lub
- 2) środowiskowych – w szczególności przekroczenia standardów jakości środowiska, obecności odpadów stwarzających zagrożenie dla życia, zdrowia ludzi lub stanu środowiska, lub
- 3) przestrzenno-funkcjonalnych – w szczególności niewystarczającego wyposażenia w infrastrukturę techniczną i społeczną lub jej złego stanu technicznego, braku dostępu do podstawowych usług lub ich niskiej jakości, niedostosowania rozwiązań urbanistycznych do zmieniających się funkcji obszaru, niskiego poziomu obsługi komunikacyjnej, niedoboru lub niskiej jakości terenów publicznych, lub
- 4) technicznych – w szczególności degradacji stanu technicznego obiektów budowlanych, w tym o przeznaczeniu mieszkaniowym, oraz niefunkcjonowaniu rozwiązań technicznych umożliwiających efektywne korzystanie z obiektów budowlanych, w szczególności w zakresie energooszczędności i ochrony środowiska.

Na terenie Gminy Krotoszyce nie występują tereny poprzemysłowe (w tym portowe, powydobywcze), powojkowe, pokolejowe.

Poniżej zamieszczono krótką charakterystykę wskazanych obszarów.

VIII.3.1.1. Sołectwo Babin - Kościelec

Ukazane w poprzedniej części rozdziału dane sytuują Babin - Kościelec wśród najgorzej ocenianych w gminie pod względem społecznym, przestrzenno-funkcjonalnym, środowiskowym i technicznym.

Na terenie sołectwa znajduje się m.in. osiedle będące pozostałością po PGR. Zamieszkuje je (w budownictwie wielorodzinnym) ok. 150 osób. Jest to bardzo duże w skali gminy skupisko ludności.

Obszar jest zdegradowany i zaniedbany. Występują tu w dużym natężeniu negatywne zjawiska, zarówno na poziomie przestrzenno-funkcjonalnym, technicznym, jak i społecznym.

Brak infrastruktury drogowej (droga szutrowa, z licznymi dziurami), rekreacyjnej (istnieje tylko mały plac zabaw i teren pod boisko, ze starymi bramkami i słupkami do siatkówki), słabe oświetlenie. Istniejąca na tym terenie infrastruktura wodno-kanalizacyjna jest przestarzała i bardzo awaryjna. W znacznej części jest to dawna infrastruktura popegeerowska. W budynkach brak rozwiązań energooszczędnych, ich stan techniczny oceniany jest jako zły. Występują bariery architektoniczne w zakresie dostępności dla osób niepełnosprawnych.

Brak terenów zielonych i ścieżek rowerowych. Na obszarze osiedla istnieje mały park z wyschniętym stawem, znajdujący się w rękach prywatnych – w bardzo złym stanie, zarośnięty, zaśmiecony. Dostrzeganym przez mieszkańców gminy problemem są także nielegalne wysypiska śmieci.

W większości mieszkańcy to potomkowie osób pracujących w byłym PGR, rodziny z dziećmi, niezbyt zamożne, lub osoby starsze. We wsi brak świetlicy czyli jakiegokolwiek miejsca integracji społecznej. Widoczne tu problemy to znikoma integracja społeczna, brak organizacji pozarządowych, brak oferty sportowej, rekreacyjnej czy też kulturalnej.

VIII.3.1.2. Sołectwo Szymanowice

Zaprezentowane w poprzednim częściach opracowania dane sytuują Szymanowice wśród najgorzej ocenianych w gminie, we wszystkich badanych sferach: społecznej, przestrzenno-funkcjonalnej, społecznej, środowiskowej i technicznej.

Na terenie sołectwa znajduje się popegeerowska wieś, zamieszkała przez ok. 140 osób. Wieś znajduje się w bezpośrednim sąsiedztwie miasta Legnicy (ok. 3 km), przy Hucie Miedzi Legnica. Na jej terenie znajdują się 2 małe bloki, kilka domów wielorodzinnych oraz teren byłego folwarku, który w części jest w rękach prywatnych. Brak rozwiązań energooszczędnych oraz ograniczona dostępność architektoniczna dla osób niepełnosprawnych.

Obecnie przy wsi budowany jest duży węzeł autostradowy A4/S3.

Teren ten jest bardzo mocno zdegradowany – brak drogi dojazdowej (obecna droga szutrowa w bardzo złym stanie technicznym), brak kanalizacji, dobrego oświetlenia. Centrum wsi jest terenem bez jakiegokolwiek infrastruktury sportowej, czy też rekreacyjnej. W centrum wsi znajduje się mały plac zabaw oraz mała (ok. 40 m.kw.) świetlica, wykonana siłami własnymi mieszkańców.

Brak terenów zielonych. We wsi mieszka znaczna grupa dzieci, które uczęszczają do Zespołu Szkół w Krotoszycach. Brak komunikacji zbiorowej. Niski jest poziom integracji społecznej, zwłaszcza tej międzypokoleniowej.

VIII.3.1.3. Sołectwo Winnica

Ukazane w wcześniejszych częściach opracowania dane wskazują na widoczne w Winnicy problemy, wchodzące w obręb sfery społecznej, jak również przestrzenno-funkcjonalnej i technicznej.

Wśród problemów natury społecznej wskazać należy tu przede wszystkim na zjawisko wykluczenia społecznego, emigrację mieszkańców oraz przemoc w rodzinie.

Stosunkowo wysokie oceny natężenia problemów ze sfery technicznej (w porównaniu do innych części gminy) wynikają przede wszystkim ze skrajnie negatywnych ocen (średnia 4,57 w pięciopunktowej skali) odnoszących się do stanu obiektów zabytkowych – przede wszystkim zabudowań grangii cysterskiej w Winnicy.

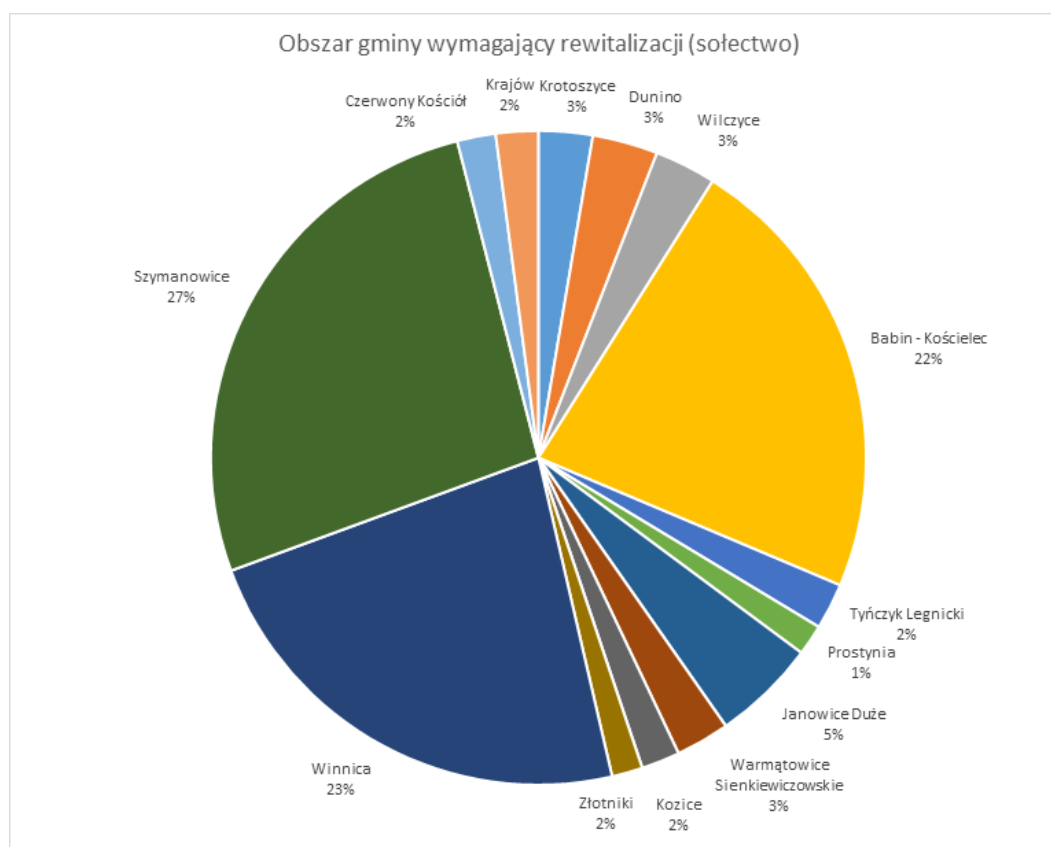
Jest to teren o bardzo wysokich walorach historycznych, obecnie całkowicie zdegradowany. Własność gminy. Obiekt wpisany jest do rejestru zabytków. Obecnie nadaje się wyłącznie do zagospodarowania jako trwała ruina z cennym portalem, który ulega stopniowemu zniszczeniu (jeszcze możliwy do odtworzenia).

Teren jest zarośnięty, prowadzi do niego zdegradowana droga dojazdowa, brakuje zorganizowanego parkingu i miejsca postoju dla turystów (w tym rowerzystów). Brak adekwatnej promocji miejsca.

Na terenie sołectwa (obszar Bielowice) zlokalizowany jest także wpisany do rejestru zabytków zespół dworsko-folwarczny, również w bardzo złym stanie. Przez Bielowice przebiega szlak Bitwy nad Kaczawą z 1813 r.

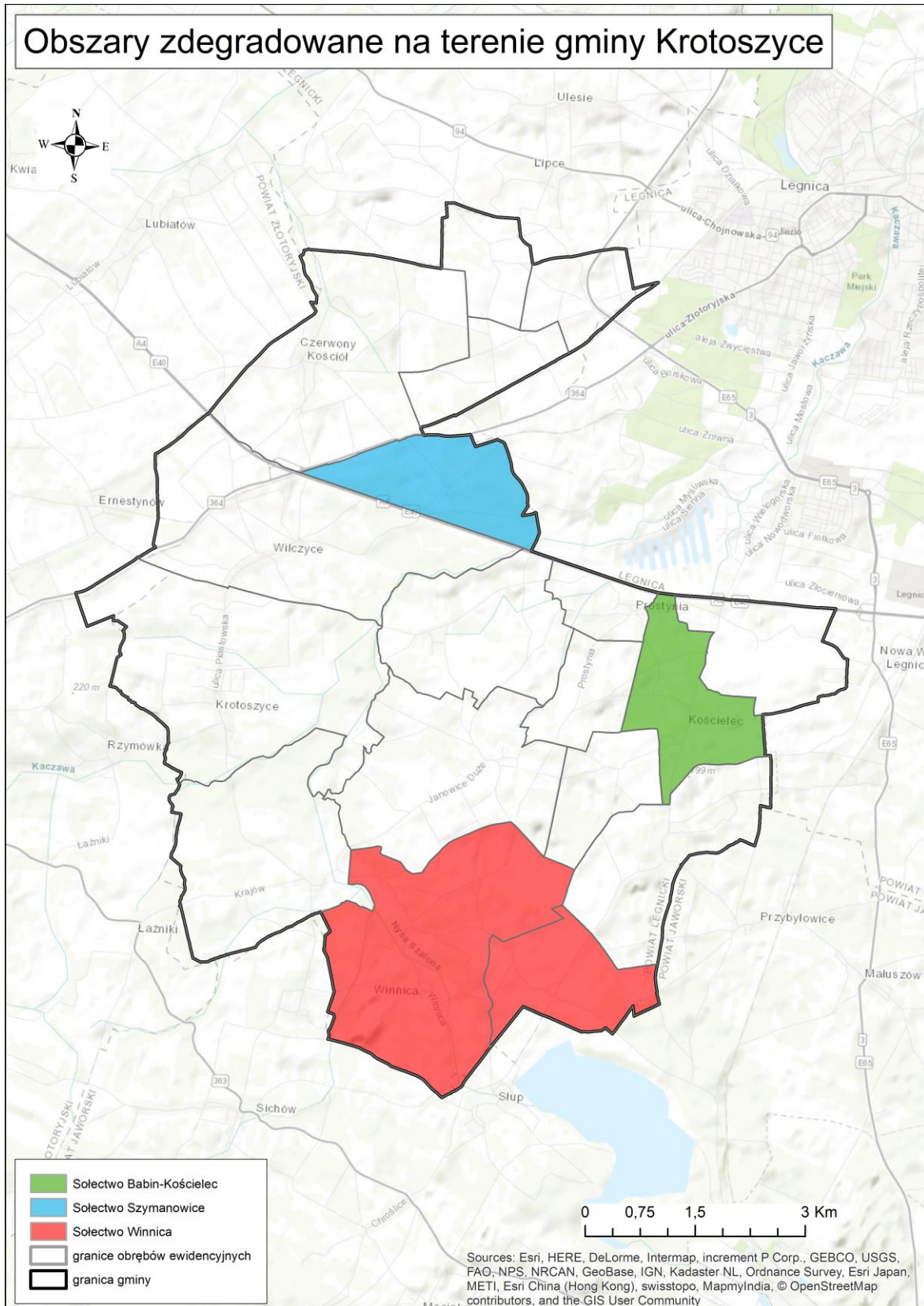
Wszystkie 3 opisane wyżej sołectwa to zarazem obszary, które wskazywali sami mieszkańcy gminy, w odpowiedzi na prośbę o wytypowanie obszarów spełniających kryteria wynikające z definicji przyjętej w Ustawie i Wytycznych (wyniki zaprezentowane wykresem kołowym poniżej).

Rysunek 100. Obszary (sołectwa) wskazywane przez mieszkańców gminy jako wymagające rewitalizacji



Źródło: opracowanie własne

Rysunek 101. Obszary zdegradowane na terenie gminy Krotoszyce



Źródło: opracowanie własne

IX. Wskazanie obszaru rewitalizacji

Zgodnie z Ustawą i z Wytycznymi, obszar wybrany do rewitalizacji nie może przekraczać 20% obszaru całej gminy, zaś liczba ludności go zamieszkującej nie może wynosić więcej, niż 30% liczby mieszkańców gminy.

Mając na uwadze wspomniane warunki oraz opisane w poprzednich rozdziałach dane odnoszące się zarówno do sfery społecznej, jak i pozostałych sfer, do obszaru rewitalizacji włączyć należy 3 podobszary: tereny sołectw Babin-Kościelec, Szymanowice i Winnica (z wyłączeniem niezamieszkanym terenów w południowo-zachodniej części sołectwa³).

Tabela 18. Obszar wyznaczony do rewitalizacji

L.p.	Nazwa sołectwa	Liczba mieszkańców	Powierzchnia sołectwa ⁴	Powierzchnia obszaru do rewitalizacji ⁵
1	BABIN - KOŚCIELEC	371	267 ha	267 ha
2	SZYMANOWICE	134	265 ha	265 ha
3	WINNICA	393	1000 ha	805 ha
	łącznie	898	1532 ha	1337 ha
	Udział procentowy w stosunku do gminy	27,5% (z 3263 os.)	22,7%	19,8% (z 6747 ha ⁶)

Źródło: opracowanie własne

Wyznaczone do rewitalizacji obszary posiadają **istotne znaczenie dla rozwoju lokalnego**.

Na terenie sołectwa Winnica znajduje się zabytkowa grangia cysterska, będąca fragmentem Europejskiego Szlaku Cystersów. Henryk Brodaty ufundował tu cystersom folwark już na początku XIII wieku. Po zniszczeniach w trakcie wojen husyckich, miejscowość rozwijała się szczególnie dynamicznie w XVII i XVIII wieku. Pochodzące z tego okresu zabudowania pocysterskie uległy znacznym zniszczeniom w wyniku II wojny światowej. Do dziś zachowały się: dom zakonników z XVIII w. – będący obecnie w ruinie, budynki gospodarcze, mieszkalne, kuźnia, a także ruiny ogrodowego belwederu.

Obiekt obecnie jest w bardzo złym stanie, jego potencjał turystyczno-edukacyjny nie jest w pełni wykorzystywany. Przeciwdziałanie skutkom degradacji tego obszaru (np. poprzez zagospodarowanie

³ Winnica stanowi sołectwo o dużej (w odniesieniu do całej gminy) powierzchni, przekraczającej ponad trzykrotnie powierzchnię pozostałych dwóch wyznaczonych podobszarów zdegradowanych. Przy wyznaczaniu obszaru do rewitalizacji wyłączone tereny leżące w południowo-zachodniej części sołectwa (z wyjątkiem dróg), będące terenami niezamieszkanymi (głównie pola uprawne), nie wpływającymi bezpośrednio na zdegradowaną sferę społeczną oraz zdiagnozowane problemy przestrzenno-funkcjonalne i techniczne w tym podobszarze zdegradowanym.

⁴ W zaokrągleniu do 1 ha

⁵ W zaokrągleniu do 1 ha

⁶ W oparciu o dane Centralnego Ośrodka Dokumentacji Geodezyjnej i Kartograficznej.

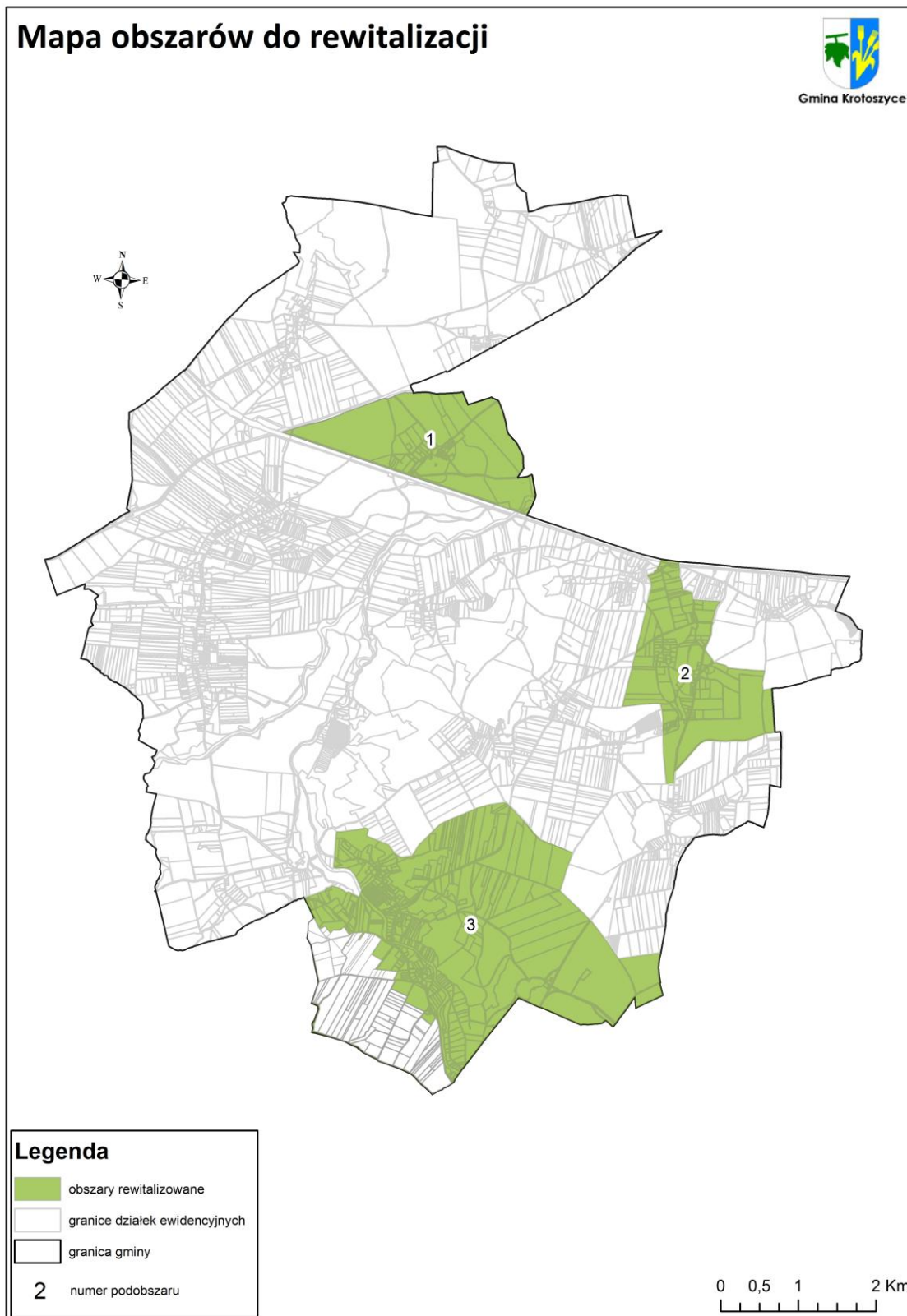
terenu jako trwałej ruiny, odtworzenie cennego portalu, którego stan systematycznie się pogarsza) pozwoliłoby nie tylko na poprawę funkcjonowania samego sołectwa (zachowanie ważnych kulturowo miejsc, edukacja historyczna, budowanie tożsamości lokalnej, ożywienie ruchu turystycznego), ale także całej gminy (teren szczególnie cenny kulturowo, możliwy do wykorzystania w celach turystycznych i promocyjnych gminy Krotoszyce).

Teren ten jest kluczowy dla działań rewitalizacyjnych zarówno ze względów społecznych, kulturowych, jak i ekonomicznych.

W sołectwie Babin - Kościelec oraz Szymanowice istnieją (zauważane także w Winnicy) problemy społeczne, które przekładają się na poziom funkcjonowania całej gminy. Wszystkie z wymienionych podobszarów posiadają znaczne braki na poziomie przestrzenno-funkcjonalnym i technicznym. Przeciwdziałanie im poprzez podjęcie działań rewitalizacyjnych nie tylko podniesie jakość życia znaczącej liczby mieszkańców gminy, przeciwdziałając wykluczeniu społecznemu, ale także – zwiększając kapitał społeczny na tym terenie oraz możliwości infrastrukturalne, ułatwi poprawę w wymiarze ekonomicznym. Przyczyni się zarazem do realizacji celów środowiskowych, korzystnych dla całej gminy (np. poprzez promocję transportu rowerowego).

Granice podobszarów wyznaczonych do rewitalizacji pokazuje mapka poniżej oraz załączona do niniejszego opracowania mapa w skali 1: 5000 (załącznik 3).

Rysunek 102. Mapa obszarów do rewitalizacji



Źródło: opracowanie własne

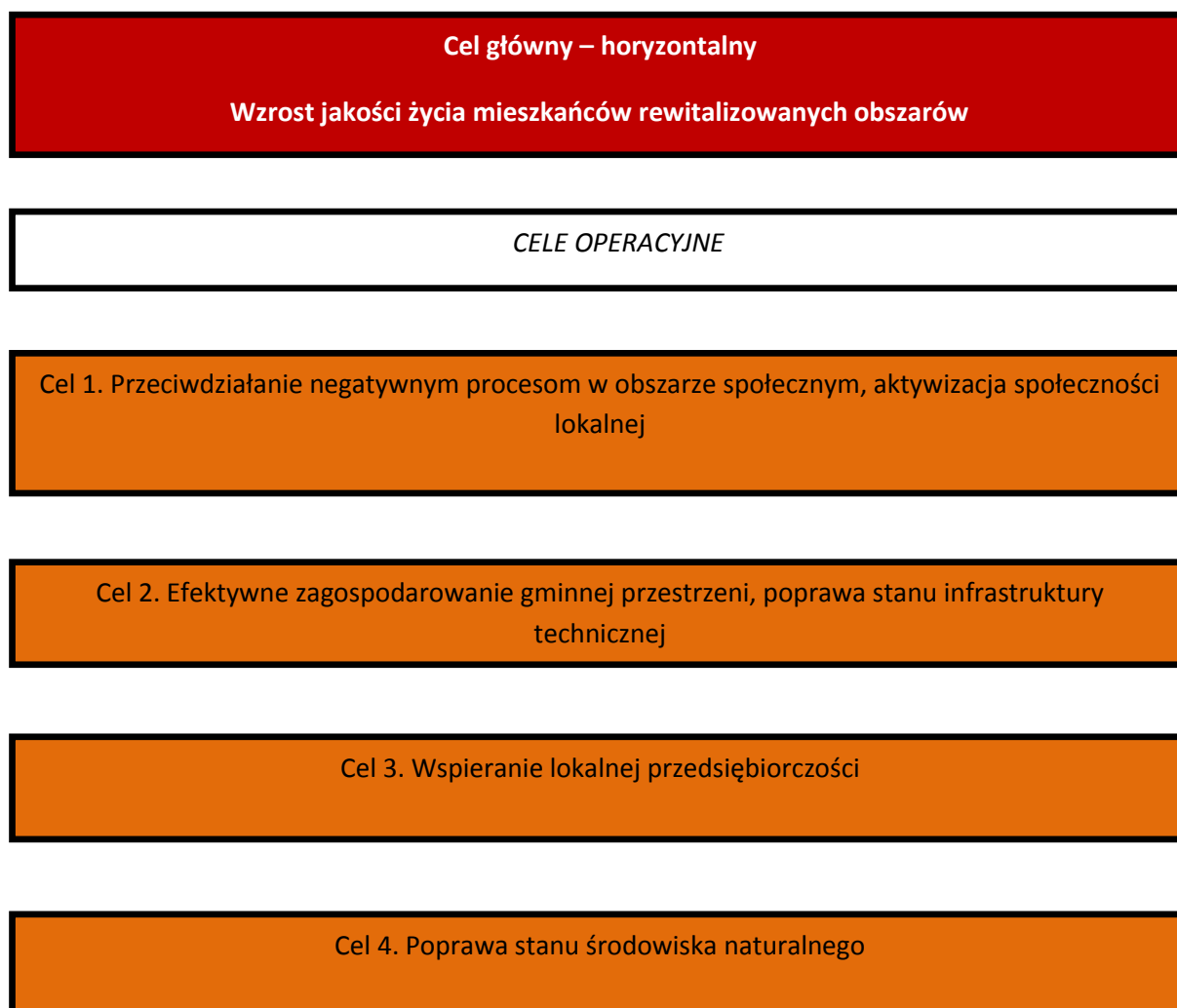
X. Cele rewitalizacji, kierunki działań

Poniższe cele rewitalizacji Lokalnego Programu Rewitalizacji dla Gminy Krotoszyce na lata 2016 – 2023 sformułowane zostały na podstawie zdiagnozowanych problemów i potrzeb w oparciu o przeprowadzone badania ankietowe, diagnozę społeczno-ekonomiczną, analizę SWOT, analizę PEST, drzewa problemów Gminy Krotoszyce.

Drzewo celów obejmuje swoim zakresem wszystkie najistotniejsze z punktu widzenia gminy cele rewitalizacji, których realizacja warunkuje skuteczne wyprowadzenie obszarów rewitalizowanych z sytuacji kryzysowych.

Proces formułowania celów uwzględniał również w znaczącym stopniu partycypację społeczną, oddolne sugestie i rekomendacje przedstawicieli społeczności lokalnej.

Rysunek 103. Drzewo celów Lokalnego Programu Rewitalizacji dla Gminy Krotoszyce na lata 2016 – 2023



Źródło: opracowanie na podstawie przeprowadzonych badań oraz materiałów dostarczonych przez Urząd Gminy w Krotoszycach

Sama konstrukcja drzewa celów rewitalizacji ma klasyczny charakter. Obejmuje cel główny, horyzontalny, nadrzędny, którym jest „Wzrost jakości życia mieszkańców rewitalizowanych

obszarów”. Jakość życia możemy zdefiniować jako połączenie materialnych aspektów życia (np. wynagrodzenie, dostępność do urządzeń infrastruktury społecznej i technicznej) oraz elementów odnoszących się do odczuwania ogólnego zadowolenia z sytuacji życiowej (np. odczuwania prestiżu z miejsca zamieszkania, stanu zdrowia, możliwości zaspakajania aspiracji zawodowych i prywatnych, pozytywnych relacji międzyludzkich).

Pozostałe cele mają charakter operacyjny, wykonawczy, należą do nich: „Przeciwdziałanie negatywnym procesom w obszarze społecznym, aktywizacja społeczności lokalnej”, „Efektywne zagospodarowanie gminnej przestrzeni, poprawa stanu infrastruktury technicznej”, „Wspieranie lokalnej przedsiębiorczości” oraz „Poprawa stanu środowiska naturalnego”. Zasadniczo, efektywna realizacja obranych celów, poprzez implementację poszczególnych projektów daje znaczące szanse na wyprowadzenie obszarów rewitalizowanych ze stanów kryzysowych. Ponadto zakłada się trwałość osiągniętych rezultatów.

W poniższe tabeli zaprezentowano zestawienie projektów rewitalizacyjnych w odniesieniu do realizacji poszczególnych celów rewitalizacji. Innymi słowy, wskazano, które z projektów przyczyniają się do realizacji poszczególnych celów. Kompleksowa charakterystyka projektów rewitalizacyjnych z obszarów rewitalizacji znajduje się w dalszej części opracowania.

Należy podkreślić, że projekty mają najczęściej interdyscyplinarny charakter i odpowiadają za realizację więcej niż jednego celu rewitalizacji. Taka sytuacja jest korzystna z punktu widzenia kompleksowego rozwiązywania zdiagnozowanych problemów.

Kierunki działań rewitalizacyjnych

Wśród głównych kierunków działań rewitalizacyjnych, których wizualizacją są przedstawione cele, wymienić można, w ramach uszczegółowienia: rozwój społeczności w oparciu o działania kulturalne, aktywizację poprzez liczne warsztaty tematyczne, organizację projektów sportowo-rekreacyjnych, rewitalizację obiektów zabytkowych, efektywne zagospodarowywanie zdegradowanych przestrzeni, nadawanie im funkcji społecznie użytecznych, tworzenie miejsc spotkań mieszkańców.

Ponadto wymienić można poprawę jakości lokalnej infrastruktury drogowej (gminnej i powiatowej), termomodernizację budynków mieszkalnych, zdywersyfikowane tematycznie zajęcia integracyjne, rozwój interpersonalny mieszkańców, wzmacnianie potencjału turystycznego, organizację imprez lokalnych, wzrost poziomu gminnego czytelnictwa, popularyzowanie historyczno-przyrodniczych walorów gminy, regulacje w zakresie gospodarki wodno-ściekowej, działania integrujące i podnoszące poziom tożsamości lokalnej społeczności obszarów rewitalizowanych.

Przyjęcie takiej formuły rozwiązywania problemów zdiagnozowanych na obszarach wskazanych do rewitalizacji, ze szczególnym uwzględnieniem sfery społecznej, ma, oprócz doraźnego, również prewencyjny i edukacyjny charakter. Pozwala to zakładać długofalowe oddziaływanie realizowanych projektów rewitalizacyjnych.

Tabela 19. Zestawienie projektów rewitalizacyjnych w odniesieniu do realizacji poszczególnych celów rewitalizacji

Nr projektu	Nazwa projektu	Termin realizacji	Cele operacyjne rewitalizacji realizowane przez projekt
Lista podstawowych projektów rewitalizacyjnych (lista A)			
1.	Rewitalizacja ruin unikalnej Grangii Cysterskiej w Winnicy i terenu wokół zabytku	2017-2020	Cel 2. Efektywne zagospodarowanie gminnej przestrzeni, poprawa stanu infrastruktury technicznej
2.	Rewitalizacja terenu rekreacyjno-sportowego na obszarze boiska w Winnicy	2017-2020	Cel 1. Przeciwdziałanie negatywnym procesom w obszarze społecznym, aktywizacja społeczności lokalnej Cel 2. Efektywne zagospodarowanie gminnej przestrzeni, poprawa stanu infrastruktury technicznej
3.	Zagospodarowanie terenu sportowo-rekreacyjnego we wsi Szymanowice	2018-2019	Cel 1. Przeciwdziałanie negatywnym procesom w obszarze społecznym, aktywizacja społeczności lokalnej Cel 2. Efektywne zagospodarowanie gminnej przestrzeni, poprawa stanu infrastruktury technicznej
4.	Rewitalizacja przestrzeni w celu stworzenia miejsca sportu i rekreacji na terenie Kościelca	2017-2023	Cel 1. Przeciwdziałanie negatywnym procesom w obszarze społecznym, aktywizacja społeczności lokalnej Cel 2. Efektywne zagospodarowanie gminnej przestrzeni, poprawa stanu infrastruktury technicznej
Nr projektu	Nazwa projektu	Termin realizacji	Cel (cele) rewitalizacji realizowane przez projekt
Lista pozostałych projektów rewitalizacyjnych (lista B)			
1.	Stworzenie Centrum Spotkań mieszkańców na terenie Kościelca	2017-2023	Cel 1. Przeciwdziałanie negatywnym procesom w obszarze społecznym, aktywizacja społeczności lokalnej Cel 2. Efektywne zagospodarowanie gminnej przestrzeni, poprawa stanu infrastruktury technicznej
2.	Budowa drogi dojazdowej do miejscowości Szymanowice wraz z chodnikiem i ścieżką rowerową oraz niezbędną infrastrukturą towarzyszącą	2016-2017	Cel 2. Efektywne zagospodarowanie gminnej przestrzeni, poprawa stanu infrastruktury technicznej Cel 3. Wspieranie lokalnej przedsiębiorczości
3.	Termomodernizacja wielorodzinnych budynków mieszkalnych, będących w zarządzie wspólnot mieszkaniowych	2017-2021	Cel 2. Efektywne zagospodarowanie gminnej przestrzeni, poprawa stanu infrastruktury technicznej Cel 4. Poprawa stanu środowiska naturalnego
4.	Warsztaty i zajęcia integracyjne dla społeczności lokalnej – obszar	2016-2023	Cel 1. Przeciwdziałanie negatywnym procesom w obszarze społecznym, aktywizacja społeczności lokalnej Cel 3. Wspieranie lokalnej przedsiębiorczości

	przedsiębiorczości i sztuki		
5.	Organizacja spotkań, warsztatów wspierających rozwój osobisty mieszkańców Szymanowic	2016-2023	Cel 1. Przeciwdziałanie negatywnym procesom w obszarze społecznym, aktywizacja społeczności lokalnej
6.	Zajęcia sportowe dla dzieci i młodzieży oraz osób dorosłych	2016-2023	Cel 1. Przeciwdziałanie negatywnym procesom w obszarze społecznym, aktywizacja społeczności lokalnej
7.	Modernizacja dróg na terenie miejscowości Winnica – przebudowa drogi powiatowej wraz z chodnikiem	2017-2023	Cel 2. Efektywne zagospodarowanie gminnej przestrzeni, poprawa stanu infrastruktury technicznej Cel 3. Wspieranie lokalnej przedsiębiorczości
8.	Przebudowa/odbudowa dróg gminnych na terenie Winnicy	2017-2023	Cel 2. Efektywne zagospodarowanie gminnej przestrzeni, poprawa stanu infrastruktury technicznej Cel 3. Wspieranie lokalnej przedsiębiorczości
9.	Odnowienie istniejących ścieżek rowerowych i szlaków turystycznych przebiegających przez Winnicę	2018	Cel 2. Efektywne zagospodarowanie gminnej przestrzeni, poprawa stanu infrastruktury technicznej
10.	Organizacja cyklicznych imprez lokalnych promujących dziedzictwo kulturowe Winnicy	2017-2023	Cel 1. Przeciwdziałanie negatywnym procesom w obszarze społecznym, aktywizacja społeczności lokalnej
11.	Organizacja zajęć, warsztatów integrujących społeczność lokalną	2017-2023	Cel 1. Przeciwdziałanie negatywnym procesom w obszarze społecznym, aktywizacja społeczności lokalnej
12.	Organizacja spotkań, warsztatów wspierających rozwój osobisty mieszkańców Winnicy – obszar przedsiębiorczości	2017-2023	Cel 1. Przeciwdziałanie negatywnym procesom w obszarze społecznym, aktywizacja społeczności lokalnej Cel 3. Wspieranie lokalnej przedsiębiorczości
13.	Organizacja zajęć sportowych mających na celu integrację społeczności lokalnej	2017-2023	Cel 1. Przeciwdziałanie negatywnym procesom w obszarze społecznym, aktywizacja społeczności lokalnej
14.	Utworzenie punktu bibliotecznego w Winnicy	2017-2023	Cel 1. Przeciwdziałanie negatywnym procesom w obszarze społecznym, aktywizacja społeczności lokalnej Cel 2. Efektywne zagospodarowanie gminnej przestrzeni, poprawa stanu infrastruktury technicznej
15.	Utworzenie klubu filmowego (Dyskusyjny Klub Filmowy) w Winnicy	2017-2023	Cel 1. Przeciwdziałanie negatywnym procesom w obszarze społecznym, aktywizacja społeczności lokalnej Cel 2. Efektywne zagospodarowanie gminnej przestrzeni, poprawa stanu infrastruktury technicznej
16.	Historyczno-przyrodnicza ścieżka edukacyjna na terenie Winnicy	2017-2023	Cel 1. Przeciwdziałanie negatywnym procesom w obszarze społecznym, aktywizacja społeczności lokalnej Cel 2. Efektywne zagospodarowanie gminnej

			przestrzeni, poprawa stanu infrastruktury technicznej Cel 4. Poprawa stanu środowiska naturalnego
17.	Uregulowanie gospodarki wodno-ściekowej na terenie Winnicy	2017-2023	Cel 2. Efektywne zagospodarowanie gminnej przestrzeni, poprawa stanu infrastruktury technicznej Cel 4. Poprawa stanu środowiska naturalnego
18.	Naprawa i budowa dróg powiatowych oraz chodników i ścieżek rowerowych przy drogach powiatowych	2017-2023	Cel 2. Efektywne zagospodarowanie gminnej przestrzeni, poprawa stanu infrastruktury technicznej Cel 3. Wspieranie lokalnej przedsiębiorczości
19.	Naprawa i budowa dróg gminnych oraz chodników i ścieżek rowerowych przy drogach gminnych	2017-2023	Cel 2. Efektywne zagospodarowanie gminnej przestrzeni, poprawa stanu infrastruktury technicznej Cel 3. Wspieranie lokalnej przedsiębiorczości
20.	Budowa parkingu przy Szkole Podstawowej w Kościelcu	2017-2023	Cel 2. Efektywne zagospodarowanie gminnej przestrzeni, poprawa stanu infrastruktury technicznej
21.	Organizacja warsztatów integracyjnych dla społeczności lokalnej – obszar artystyczny	2017-2023	Cel 1. Przeciwdziałanie negatywnym procesom w obszarze społecznym, aktywizacja społeczności lokalnej
22.	Organizacja spotkań, warsztatów wspierających rozwój osobisty mieszkańców Kościelca – obszar przedsiębiorczości	2017-2023	Cel 1. Przeciwdziałanie negatywnym procesom w obszarze społecznym, aktywizacja społeczności lokalnej Cel 3. Wspieranie lokalnej przedsiębiorczości
23.	Rozwój lokalnej turystyki rowerowej	2017-2023	Cel 2. Efektywne zagospodarowanie gminnej przestrzeni, poprawa stanu infrastruktury technicznej Cel 3. Wspieranie lokalnej przedsiębiorczości
24.	Stworzenie grupy fotograficznej	2017-2023	Cel 1. Przeciwdziałanie negatywnym procesom w obszarze społecznym, aktywizacja społeczności lokalnej
25.	Rozwijanie umiejętności społecznych przeciwdziałających wykluczeniu	2017-2023	Cel 1. Przeciwdziałanie negatywnym procesom w obszarze społecznym, aktywizacja społeczności lokalnej
26.	Organizacja warsztatów zwiększających świadomość ekologiczną	2017-2023	Cel 1. Przeciwdziałanie negatywnym procesom w obszarze społecznym, aktywizacja społeczności lokalnej Cel 4. Poprawa stanu środowiska naturalnego

Źródło: opracowanie na podstawie przeprowadzonych badań oraz materiałów dostarczonych przez Urząd Gminy w Krotoszycach

X. Planowane efekty, wizja obszaru po przeprowadzeniu rewitalizacji

W poniższe tabeli przedstawiona została charakterystyka spodziewanych efektów będących wynikiem działań rewitalizacyjnych na zdegradowanych obszarach gminy. W tym miejscu należy zaznaczyć, że planowane efekty są w znacznej części odpowiedzią na oczekiwania mieszkańców terenów rewitalizowanych, którzy aktywnie włączali się w cały proces towarzyszący powstaniu programu rewitalizacji. Jednocześnie wspomniane efekty są konsekwencją obranych celów, kierunków oraz wybranych projektów rewitalizacyjnych. Efekty przedstawione zostały w przyporządkowaniu do pięciu kluczowych sfer odnoszących się do działań rewitalizacyjnych.

Tabela 20. Zestawienie planowanych efektów rewitalizacji w przyporządkowaniu do poszczególnych sfer

Lp.	Sfera	Efekty rewitalizacji
1.	Społeczna	<ul style="list-style-type: none"> - ograniczenie zjawiska wykluczenia społecznego, - ograniczenie zjawisk niekorzystnych społecznie (w tym alkoholizmu) poprzez liczne projekty aktywizujące społeczność i integrujące, - wzrost aspiracji edukacyjnych społeczności obszarów rewitalizowanych, - wzrost aspiracji osobistych i zawodowych - wzrost poziomu czytelnictwa, - poprawa jakości kapitału ludzkiego, - wyższy poziom kreatywności społecznej, - zmniejszenie zjawisk ubóstwa i bezrobocia (m.in. poprzez programy z obszaru wspierania przedsiębiorczości), - zahamowanie procesu migracji mieszkańców, - częstsze próby zaistnienia na lokalnym rynku pracy, - wzrost zainteresowania sektorem kultury, - wzrost poziomu tożsamości lokalnej, - zwiększona integracja gminnych środowisk, - dynamiczny rozwój osobisty mieszkańców, - zwiększony poziom kompetencji i umiejętności społecznych, - wzrost poziomu aktywności społeczności obszaru rewitalizowanego, chęci partycypacji w rozwiązywaniu lokalnych problemów, - poprawa relacji międzyludzkich, - zwiększona aktywność organizacji pozarządowych, - większa aktywność fizyczna mieszkańców, poprawa poziomu zdrowia.
2.	Gospodarcza	<ul style="list-style-type: none"> - wyższy poziom przedsiębiorczości, - poszerzenie wiedzy ekonomicznej mieszkańców, - funkcjonowanie projektów stymulujących pro przedsiębiorcze postawy, - stopniowa poprawa sytuacji na rynku pracy, - polepszenie rozwoju sektora usług, - poprawa atrakcyjności inwestycyjnej obszarów rewitalizacji (m.in. poprzez lepszy stan lokalnej infrastruktury drogowej), - poprawa atrakcyjności turystycznej obszarów rewitalizacji.
3.	Środowiskowa	<ul style="list-style-type: none"> - lepsza jakość powietrza (m.in. poprzez działania termomodernizacyjne), - obniżenie poziomu hałasu komunikacyjnego (lepsza infrastruktura drogowa),

		<ul style="list-style-type: none"> - wzrost poziomu świadomości mieszkańców obszarów rewitalizowanych o znaczeniu środowiska naturalnego i zrównoważonego rozwoju, - uregulowana gospodarka wodno-ściekowa na obszarach rewitalizowanych (w tym wpływ na lepszą jakość wód gruntowych).
4.	Przestrzenno-funkcjonalna	<ul style="list-style-type: none"> - zwiększona estetyka gminnej przestrzeni, - zatrzymanie procesów degradacji przestrzeni, - zrewitalizowane tereny rekreacyjno-sportowe, - poprawa stany gminnej infrastruktury drogowej, - poprawa stanu powiatowej infrastruktury drogowej, - lepszy stan chodników, - poprawa poziomu bezpieczeństwa użytkowników dróg lokalnych, - poprawa wizerunku gminy, - parkingi przy obiektach użyteczności publicznej, - zniesienie części bariery architektonicznych w zakresie dostępności osób niepełnosprawnych, - zrewitalizowane ścieżki rowerowe, - zrewitalizowane ścieżki edukacyjne - zrewitalizowane szlaki turystyczne.
5.	Techniczna	<ul style="list-style-type: none"> - rewitalizacja cennych obiektów zabytkowych, - funkcjonowanie obiektów pełniących funkcję miejsc spotkań mieszkańców obszarów rewitalizowanych.

Źródło: opracowanie na podstawie przeprowadzonych badań oraz materiałów dostarczonych przez Urząd Gminy w Krotoszycach

Wizja jest wyidealizowanym stanem, do którego dążymy. Jest przyszłością, w której wykorzystaliśmy pojawiające się szanse rozwojowe oraz własne silne strony. Poniżej przedstawiona została wizja obszarów zdegradowanych Gminy Krotoszyce po przeprowadzeniu działań rewitalizacyjnych.

Wizja stanu obszarów po przeprowadzeniu rewitalizacji

W wyniku przeprowadzonych działań rewitalizacyjnych zdegradowane obszary Gminy Krotoszyce rozwijają się w sposób harmonijny z poszanowaniem zasad zrównoważonego rozwoju. Społeczność jest bardziej aktywna, partycypuje w rozwiązywaniu lokalnych problemów. Znacząco ograniczone zostały niekorzystne zjawiska w sferze społecznej, wzrósł poziom tożsamości lokalnej, poczucia dumy z miejsca zamieszkania. Poprawiły się relacje międzyludzkie, wzrósł poziom bezpieczeństwa publicznego. Gospodarka obszarów rewitalizowanych jest w lepszej kondycji, wzrósł wskaźnik przedsiębiorczości, obszary są bardziej atrakcyjne dla inwestorów wewnętrznych i zewnętrznych. Poprawiła się jakość powietrza i wód, obniżył poziom hałasu komunikacyjnego. Społeczność zna i rozumie zasady zrównoważonego rozwoju. Funkcjonują miejsca spotkań mieszkańców. Odrestaurowano obiekty zabytkowe, drogi lokalne są w dobrym stanie, infrastruktura sportowo-rekreacyjna jest na zadawalającym poziomie. Szlaki turystyczne, ścieżki rowerowe i edukacyjne służą społeczności. Poprawił się wizerunek obszarów zrewitalizowanych w oczach mieszkańców, inwestorów i turystów.

XI. Lista podstawowych projektów rewitalizacyjnych (lista A)

Poniższe projekty (w ujęciu tabelarycznym) scharakteryzowane zostały zgodnie z „Wytocznymi Instytucji Zarządzającej Regionalnym Programem Operacyjnym Województwa Dolnośląskiego dotyczącymi zasad przygotowania lokalnych programów rewitalizacji (lub dokumentów równorzędnych) w perspektywie finansowej 2014-2020”. Należy zaznaczyć, że w „Szczegółowym opisie osi priorytetowych Regionalnego Programu Operacyjnego Województwa Dolnośląskiego 2014-2020” w części dotyczącej Działania 6.3. „Rewitalizacja zdegradowanych obszarów” nie przewiduje się wskaźników rezultatu bezpośredniego. Wszystkie zamieszczone projekty dotyczą obszarów wskazanych do rewitalizacji.

Zestawienia opracowane zostały na podstawie formularzy propozycji projektów (Załącznik nr 2) dostarczonych przez podmioty funkcjonujące na obszarach wskazanych do rewitalizacji. Formularze dostarczane i zbierane były w procesie konsultacji społecznych, który objęty był partycypacją i kontrolą obywatelską. Charakterystyka partycypacji społecznej przedstawiona zostanie w dalszej części opracowania.

Tabela 21. Lista podstawowych projektów rewitalizacyjnych (lista A)

1. Rewitalizacja ruin unikalnej Grangii Cysterskiej w Winnicy i terenu wokół zabytku	
Nazwa wnioskodawcy	Gmina Krotoszyce, ul. Piastowska 46, 59-223 Krotoszyce; Stowarzyszenie Cysterska Winnica
Krótki opis problemu jaki ma rozwiązać realizacja projektu	Zły stan techniczny obiektu zabytkowego, braki w zagospodarowaniu gminnej przestrzeni o unikalnych walorach
Cel (cele) projektu	Rewitalizacja obiektu zabytkowego, poprawa estetyki gminnej przestrzeni. Wzmacnianie funkcji turystycznych. Pogłębianie poczucia tożsamości lokalnej. Wykorzystywanie szans rozwojowych wynikających z dziedzictwa historycznego
Zakres realizowanych zadań	Poprawa estetyki terenu wokół Grangii Cysterskiej, renowacja unikalnego portalu na budynku, stworzenie miejsca postojowego przy zabytku
Miejsce realizacji danego projektu na obszarze rewitalizacji	Winnica
Szacowana wartość projektu w PLN	700 000
Potencjalne źródło finansowania	Wkład własny; RPO WD 2014-2020, Oś priorytetowa 6 Infrastruktura spójności społecznej, Działanie 6.3. Rewitalizacja zdegradowanych obszarów; PROW 2014-2020
Prognozowane produkty i rezultaty wraz ze sposobem ich oceny i zmierzenia w odniesieniu do celów rewitalizacji	Wskaźnik produktu: liczba wspartych obiektów infrastruktury zlokalizowanych na rewitalizowanym obszarze (szt.), pomiar na podstawie protokołu odbioru
2. Rewitalizacja terenu rekreacyjno-sportowego na obszarze boiska w Winnicy	
Nazwa wnioskodawcy	Gmina Krotoszyce, ul. Piastowska 46, 59-223 Krotoszyce; Stowarzyszenie Cysterska Winnica

Krótki opis problemu jaki ma rozwiązać realizacja projektu	Zdegradowana gminna przestrzeń, pozbawiona walorów użytkowych i rekreacyjnych, wymagająca działań rewitalizacyjnych
Cel (cele) projektu	Zapewnienie mieszkańcom gminy miejsca pełniącego funkcje sportowo-rekreacyjne. Zacieśnianie więzi społecznych oraz pogłębianie poczucia tożsamości lokalnej. Rozwój funkcji sportowych, promowanie zdrowego stylu życia. Poprawa bezpieczeństwa publicznego. Wzmacnianie funkcji turystycznych. Wspieranie zasad zrównoważonego rozwoju
Zakres realizowanych zadań	Ogrodzenie terenu. Stworzenie siłowni zewnętrznej. Zakup i montaż stołu do tenisa stołowego. Oświetlenie terenu. Stworzenie miejsca postojowego dla turystów/rowerzystów. Zakup i montaż powierzchni tartanowej na placu zabaw i boisku do siatkówki. Budowa miejsca spotkań na świeżym powietrzu. Wiaty z miejscami do siedzenia, miejsca do grillowania
Miejsce realizacji danego projektu na obszarze rewitalizacji	Winnica
Szacowana wartość projektu w PLN	250 000
Potencjalne źródło finansowania	Wkład własny; RPO WD 2014-2020, Oś priorytetowa 6 Infrastruktura spójności społecznej, Działanie 6.3. Rewitalizacja zdegradowanych obszarów; PROW 2014-2020
Prognozowane produkty i rezultaty wraz ze sposobem ich oceny i zmierzenia w odniesieniu do celów rewitalizacji	Wskaźnik produktu: powierzchnia obszaru objętego rewitalizacją (ha), pomiar na podstawie protokołu odbioru
3. Zagospodarowanie terenu sportowo-rekreacyjnego we wsi Szymanowice	
Nazwa wnioskodawcy	Gmina Krotoszyce, ul. Piastowska 46, 59-223 Krotoszyce
Krótki opis problemu jaki ma rozwiązać realizacja projektu	Zdegradowana gminna przestrzeń, pozbawiona walorów użytkowych i rekreacyjnych, wymagająca działań rewitalizacyjnych
Cel (cele) projektu	Zapewnienie mieszkańcom gminy miejsca pełniącego funkcje sportowo-rekreacyjne. Zacieśnianie więzi społecznych oraz pogłębianie poczucia tożsamości lokalnej. Rozwój funkcji sportowych, promowanie zdrowego stylu życia. Wspieranie zasad zrównoważonego rozwoju
Zakres realizowanych zadań	Stworzenie wielofunkcyjnego boiska sportowego ze sztuczną nawierzchnią oraz z zapleczem sanitarnym. Budowa wiaty, miejsca spotkań mieszkańców na świeżym powietrzu. Budowa siłowni zewnętrznej. Oświetlenie terenu. Obiekt będzie wolny od barier architektonicznych, dostosowany do potrzeb osób niepełnosprawnych
Miejsce realizacji danego projektu na obszarze rewitalizacji	Szymanowice
Szacowana wartość projektu w PLN	500 000
Potencjalne źródła finansowania	Wkład własny; RPO WD 2014-2020, Oś priorytetowa 6 Infrastruktura spójności społecznej, Działanie 6.3. Rewitalizacja zdegradowanych obszarów; PROW 2014-2020, Odnowa Wsi Dolnośląskiej

	(dofinansowanie siłowni zewnętrznej, małej architektury)
Prognozowane produkty i rezultaty wraz ze sposobem ich oceny i zmierzenia w odniesieniu do celów rewitalizacji	Wskaźnik produktu: powierzchnia obszaru objętego rewitalizacją (ha), pomiar na podstawie protokołu odbioru
4. Rewitalizacja przestrzeni w celu stworzenia miejsca sportu i rekreacji na terenie Kościelca	
Nazwa wnioskodawcy	Gmina Krotoszyce, ul. Piastowska 46, 59-223 Krotoszyce; Stowarzyszenie Dwa Serca; Grupa Odnowy Wsi
Krótki opis problemu jaki ma rozwiązać realizacja projektu	Zdegradowana gminna przestrzeń, pozbawiona walorów użytkowych i rekreacyjnych, wymagająca działań rewitalizacyjnych
Cel (cele) projektu	Zapewnienie mieszkańcom gminy miejsca pełniącego funkcje sportowo-rekreacyjne. Zacieśnianie więzi społecznych oraz pogłębianie poczucia tożsamości lokalnej. Rozwój funkcji sportowych, promowanie zdrowego stylu życia. Wspieranie zasad zrównoważonego rozwoju
Zakres realizowanych zadań	Stworzenie boiska wielofunkcyjnego, siłowni zewnętrznej, zaplecza sanitarnego, budowa wiaty, miejsc do siedzenia oraz niezbędnych elementów małej architektury
Miejsce realizacji danego projektu na obszarze rewitalizacji	Babin-Kościelec
Szacowana wartość projektu w PLN	500 000
Potencjalne źródła finansowania	Wkład własny; RPO WD 2014-2020, Oś priorytetowa 6 Infrastruktura spójności społecznej, Działanie 6.3. Rewitalizacja zdegradowanych obszarów; PROW 2014-2020
Prognozowane produkty i rezultaty wraz ze sposobem ich oceny i zmierzenia w odniesieniu do celów rewitalizacji	Wskaźnik produktu: powierzchnia obszaru objętego rewitalizacją (ha), pomiar na podstawie protokołu odbioru

Źródło: opracowanie własne na podstawie zgłoszonych formularzy propozycji projektu do LPR

XII. Lista pozostałych projektów rewitalizacyjnych (lista B)

Projekty z listy B scharakteryzowane zostały zgodnie z „Wytycznymi Instytucji Zarządzającej Regionalnym Programem Operacyjnym Województwa Dolnośląskiego dotyczącymi zasad przygotowania lokalnych programów rewitalizacji (lub dokumentów równorzędnych) w perspektywie finansowej 2014-2020”. Wszystkie zamieszczone projekty dotyczą obszarów wskazanych do rewitalizacji. Zestawienia opracowane zostało na podstawie formularzy propozycji projektów dostarczonych przez podmioty funkcjonujące na obszarach wskazanych do rewitalizacji. Formularze dostarczane i zbierane były w procesie konsultacji społecznych, który objęty był partycypacją i kontrolą obywatelską.

Tabela 22. Lista pozostałych projektów rewitalizacyjnych (lista B)

1. Stworzenie Centrum Spotkań mieszkańców na terenie Kościelca	
Nazwa wnioskodawcy	Gmina Krotoszyce, ul. Piastowska 46, 59-223 Krotoszyce; Stowarzyszenie Dwa Serca; Grupa Odnowy Wsi
Lokalizacja przedsięwzięcia	Babin-Kościelec
Charakterystyka działań rewitalizacyjnych	Budowa obiektu pełniącego funkcję miejsca spotkań mieszkańców Kościelca. Obiekt ok. 100 m ² z zapleczem sanitarnym, mediami, ogrzewany
Oddziaływanie planowanych działań rewitalizacyjnych	Aktywizacja lokalnej społeczności, zacieśnianie więzi międzyludzkich, przeciwdziałanie degradacji gminnej przestrzeni, efektywniejsze wykorzystanie endogenicznych potencjałów społeczności, efektywniejsze wykorzystywanie czasu wolnego
Oczekiwane efekty	Poprawa stanu infrastruktury technicznej, poprawa estetyki gminnej przestrzeni, poprawa jakości życia mieszkańców, wzmocnienie poczucia tożsamości lokalnej
Adresaci działań rewitalizacyjnych	Mieszkańcy gminy, turyści, wycieczkowicze
Szacowana wartość projektu w PLN	200 000
Potencjalne źródło finansowania	Wkład własny; RPO WD 2014-2020 (Europejski Fundusz Rozwoju Regionalnego); PROW 2014-2020
Komplementarność z działaniami zrealizowanymi, realizowanymi lub planowanymi do realizacji na danym obszarze	Działania z zakresu zagospodarowania przestrzeni, rewitalizacji obiektów zabytkowych, inwestycji w infrastrukturę drogową, termomodernizacji, stymulowania funkcji sportowo-rekreacyjnych, aktywizacji społeczności lokalnej
2. Budowa drogi dojazdowej do miejscowości Szymanowice wraz z chodnikiem i ścieżką rowerową oraz niezbędną infrastrukturą towarzyszącą	
Nazwa wnioskodawcy	Gmina Krotoszyce, ul. Piastowska 46, 59-223 Krotoszyce
Lokalizacja przedsięwzięcia	Szymanowice
Charakterystyka działań rewitalizacyjnych	Budowa drogi dojazdowej. Obecnie do wsi prowadzi utwardzona droga gruntowa. Ponadto, budowa niezbędnej infrastruktury towarzyszącej (chodniki, oświetlenie, ścieżka rowerowa)

Oddziaływanie planowanych działań rewitalizacyjnych	Przeciwdziałanie degradacji gminnej przestrzeni, poprawa stanu gminnej infrastruktury drogowej, poprawa poziomu bezpieczeństwa oraz estetyki przestrzeni
Oczekiwane efekty	Lepszy stan lokalnej infrastruktury drogowej, poprawa stanu infrastruktury technicznej, poprawa jakości życia mieszkańców
Adresaci działań rewitalizacyjnych	Mieszkańcy gminy, turyści, wycieczkowicze
Szacowana wartość projektu w PLN	1 500 000
Potencjalne źródło finansowania	Wkład własny; RPO WD 2014-2020 (Europejski Fundusz Rozwoju Regionalnego); PROW 2014-2020
Komplementarność z działaniami zrealizowanymi, realizowanymi lub planowanymi do realizacji na danym obszarze	Działania z zakresu zagospodarowania przestrzeni, rewitalizacji obiektów zabytkowych, termomodernizacji, stymulowania funkcji sportowo-rekreacyjnych, aktywizacji społeczności lokalnej
3. Termomodernizacja wielorodzinnych budynków mieszkalnych, będących w zarządzie wspólnot mieszkaniowych	
Nazwa wnioskodawcy	Wspólnota Mieszkaniowa Szymanowice
Lokalizacja przedsięwzięcia	Szymanowice
Charakterystyka działań rewitalizacyjnych	Kompleksowa termomodernizacja wielorodzinnych budynków mieszkaniowych należących do osób prywatnych, zgromadzonych w ramach wspólnoty mieszkaniowej. Docieplenie ścian, stropodachu, podłogi przy gruncie, wymiana stolarki okiennej i drzwiowej, modernizacja instalacji c.o. i c.w.u.
Oddziaływanie planowanych działań rewitalizacyjnych	Przeciwdziałanie degradacji gminnej przestrzeni, poprawa poziomu estetyki przestrzeni, zmniejszenie emisji szkodliwych substancji do środowiska
Oczekiwane efekty	Poprawa stanu infrastruktury technicznej i parametrów energetycznych budynków, obniżenie emisji zanieczyszczeń oraz zmniejszenie kosztów użytkowania budynków
Adresaci działań rewitalizacyjnych	Mieszkańcy gminy
Szacowana wartość projektu w PLN	300 000
Potencjalne źródło finansowania	Wkład własny; RPO WD 2014-2020 (Europejski Fundusz Rozwoju Regionalnego); PROW 2014-2020
Komplementarność z działaniami zrealizowanymi, realizowanymi lub planowanymi do realizacji na danym obszarze	Działania z zakresu zagospodarowania przestrzeni, rewitalizacji obiektów zabytkowych, stymulowania funkcji sportowo-rekreacyjnych, aktywizacji społeczności lokalnej
4. Warsztaty i zajęcia integracyjne dla społeczności lokalnej – obszar przedsiębiorczości i sztuki	
Nazwa wnioskodawcy	Nieformalna grupa odnowy miejscowości, Stowarzyszenie Młode Wilki
Lokalizacja przedsięwzięcia	Szymanowice
Charakterystyka działań rewitalizacyjnych	Warsztaty plastyczne, spotkania i warsztaty dotyczące aktywizacji gospodarczej mieszkańców. Harmonogram przewiduje zajęcia i spotkania raz w miesiącu
Oddziaływanie planowanych działań rewitalizacyjnych	Aktywizacja społeczności lokalnej, zacieśnianie więzi międzyludzkich, efektywniejsze wykorzystanie endogenicznych potencjałów społeczności, efektywniejsze wykorzystywanie czasu wolnego

Oczekiwane efekty	Wzrost wiedzy mieszkańców z zakresu ekonomii i przedsiębiorczości. Umiejętność pracy w zespole, rozwijanie umiejętności plastycznych
Adresaci działań rewitalizacyjnych	Mieszkańcy gminy, przedsiębiorcy
Szacowana wartość projektu w PLN	160 000
Potencjalne źródło finansowania	Wkład własny; RPO WD 2014-2020 (Europejski Fundusz Społeczny); PROW 2014-2020, Działanie LEADER
Komplementarność z działaniami zrealizowanymi, realizowanymi lub planowanymi do realizacji na danym obszarze	Działania z zakresu stymulowania funkcji sportowo-rekreacyjnych, wspierania dziedzictwa historycznego, aktywizacji społeczności lokalnej, rozwoju osobistego
5. Organizacja spotkań, warsztatów wspierających rozwój osobisty mieszkańców Szymanowice	
Nazwa wnioskodawcy	Nieformalna grupa odnowy miejscowości, Stowarzyszenie Młode Wilki
Lokalizacja przedsięwzięcia	Szymanowice
Charakterystyka działań rewitalizacyjnych	Organizacja warsztatów i spotkań mających na celu wsparcie lokalnej przedsiębiorczości, rozwijanie umiejętności interpersonalnych, stymulowanie kreatywności oraz umiejętności myślenia strategicznego
Oddziaływanie planowanych działań rewitalizacyjnych	Aktywizacja społeczności lokalnej, zacieśnianie więzi międzyludzkich, efektywniejsze wykorzystanie endogenicznych potencjałów społeczności, efektywniejsze wykorzystywanie czasu wolnego
Oczekiwane efekty	Wzrost wiedzy mieszkańców z zakresu ekonomii i przedsiębiorczości. Umiejętność pracy w zespole, rozwijanie umiejętności interpersonalnych
Adresaci działań rewitalizacyjnych	Mieszkańcy gminy
Szacowana wartość projektu w PLN	160 000
Potencjalne źródło finansowania	Wkład własny; RPO WD 2014-2020 (Europejski Fundusz Społeczny); PROW 2014-2020, Działanie LEADER
Komplementarność z działaniami zrealizowanymi, realizowanymi lub planowanymi do realizacji na danym obszarze	Działania z zakresu stymulowania funkcji sportowo-rekreacyjnych, wspierania dziedzictwa historycznego, aktywizacji społeczności lokalnej, integracji społecznej, wzmacniania poczucia tożsamości lokalnej
6. Zajęcia sportowe dla dzieci i młodzieży oraz osób dorosłych	
Nazwa wnioskodawcy	Nieformalna grupa odnowy miejscowości, Stowarzyszenie Młode Wilki
Lokalizacja przedsięwzięcia	Szymanowice
Charakterystyka działań rewitalizacyjnych	Zajęcia sportowe prowadzone w oparciu o powstałą infrastrukturę sportowo-rekreacyjną: boiska, siłownię zewnętrzną. Zakup sprzętu sportowego, zatrudnienie instruktora
Oddziaływanie planowanych działań rewitalizacyjnych	Promocja zdrowego stylu życia. Aktywizacja społeczności lokalnej, zacieśnianie więzi międzyludzkich. Efektywniejsze wykorzystywanie czasu wolnego
Oczekiwane efekty	Poprawa stanu zdrowia i kondycji społeczności lokalnej. Wykształcenie w mieszkańcach zdrowych nawyków odnoszących się do aktywności fizycznej oraz

	zbilansowanej diety
Adresaci działań rewitalizacyjnych	Mieszkańcy gminy
Szacowana wartość projektu w PLN	160 000
Potencjalne źródło finansowania	Wkład własny; RPO WD 2014-2020 (Europejski Fundusz Społeczny); PROW 2014-2020, Działanie LEADER
Komplementarność z działaniami zrealizowanymi, realizowanymi lub planowanymi do realizacji na danym obszarze	Działania z zakresu stymulowania funkcji sportowo-rekreacyjnych, wspierania dziedzictwa historycznego, aktywizacji społeczności lokalnej, integracji społecznej, wzmocnienia poczucia tożsamości lokalnej
7. Modernizacja dróg na terenie miejscowości Winnica – przebudowa drogi powiatowej wraz z chodnikiem	
Nazwa wnioskodawcy	Gmina Krotoszyce, ul. Piastowska 46, 59-223 Krotoszyce
Lokalizacja przedsięwzięcia	Winnica
Charakterystyka działań rewitalizacyjnych	Kompleksowa modernizacja dróg na obszarze miejscowości Winnica. Zadanie inwestycyjne odnoszące się do przebudowy drogi powiatowej wraz z chodnikiem
Oddziaływanie planowanych działań rewitalizacyjnych	Przeciwdziałanie degradacji gminnej przestrzeni, poprawa stanu gminnej infrastruktury drogowej, poprawa poziomu bezpieczeństwa oraz estetyki przestrzeni
Oczekiwane efekty	Lepszy stan lokalnej infrastruktury drogowej, poprawa stanu infrastruktury technicznej, poprawa jakości życia mieszkańców
Adresaci działań rewitalizacyjnych	Mieszkańcy gminy, turyści, pozostali użytkownicy dróg lokalnych
Szacowana wartość projektu w PLN	2 500 000
Potencjalne źródło finansowania	Wkład własny (Gmina Krotoszyce/Powiat Legnicki); RPO WD 2014-2020 (Europejski Fundusz Rozwoju Regionalnego); PROW 2014-2020
Komplementarność z działaniami zrealizowanymi, realizowanymi lub planowanymi do realizacji na danym obszarze	Działania z zakresu zagospodarowania przestrzeni, rewitalizacji obiektów zabytkowych, termomodernizacji, stymulowania funkcji sportowo-rekreacyjnych
8. Przebudowa/odbudowa dróg gminnych na terenie Winnicy	
Nazwa wnioskodawcy	Gmina Krotoszyce, ul. Piastowska 46, 59-223 Krotoszyce
Lokalizacja przedsięwzięcia	Winnica
Charakterystyka działań rewitalizacyjnych	Kompleksowa przebudowa, modernizacja dróg gminnych na obszarze miejscowości Winnica
Oddziaływanie planowanych działań rewitalizacyjnych	Przeciwdziałanie degradacji gminnej przestrzeni, poprawa stanu gminnej infrastruktury drogowej, poprawa poziomu bezpieczeństwa oraz estetyki przestrzeni
Oczekiwane efekty	Lepszy stan lokalnej infrastruktury drogowej, poprawa stanu infrastruktury technicznej, poprawa jakości życia mieszkańców
Adresaci działań rewitalizacyjnych	Mieszkańcy gminy, turyści, pozostali użytkownicy dróg lokalnych

Szacowana wartość projektu w PLN	1 000 000
Potencjalne źródło finansowania	Wkład własny; RPO WD 2014-2020 (Europejski Fundusz Rozwoju Regionalnego); PROW 2014-2020
Komplementarność z działaniami zrealizowanymi, realizowanymi lub planowanymi do realizacji na danym obszarze	Działania z zakresu zagospodarowania przestrzeni, rewitalizacji obiektów zabytkowych, termomodernizacji, stymulowania funkcji sportowo-rekreacyjnych
9. Odnowienie istniejących ścieżek rowerowych i szlaków turystycznych przebiegających przez Winnicę	
Nazwa wnioskodawcy	Gmina Krotoszyce, ul. Piastowska 46, 59-223 Krotoszyce; Stowarzyszenie Cysterska Winnica
Lokalizacja przedsięwzięcia	Winnica
Charakterystyka działań rewitalizacyjnych	Kompleksowa odrestaurowanie sieci ścieżek rowerowych i szlaków turystycznych przebiegających przez Winnicę
Oddziaływanie planowanych działań rewitalizacyjnych	Przeciwdziałanie degradacji gminnej przestrzeni, rozwój funkcji turystycznych gminy, poprawa wizerunku gminy
Oczekiwane efekty	Udostępnienie odnowionych ścieżek rowerowych oraz szlaków turystycznych wszystkim osobom spędzającym aktywnie czas wolny, poprawa jakości życia mieszkańców
Adresaci działań rewitalizacyjnych	Mieszkańcy gminy, turyści
Szacowana wartość projektu w PLN	50 000
Potencjalne źródło finansowania	Wkład własny; RPO WD 2014-2020 (Europejski Fundusz Rozwoju Regionalnego); PROW 2014-2020
Komplementarność z działaniami zrealizowanymi, realizowanymi lub planowanymi do realizacji na danym obszarze	Działania z zakresu zagospodarowania przestrzeni, rewitalizacji obiektów zabytkowych, termomodernizacji, stymulowania funkcji sportowo-rekreacyjnych, aktywizacji społeczności lokalnej
10. Organizacja cyklicznych imprez lokalnych promujących dziedzictwo kulturowe Winnicy	
Nazwa wnioskodawcy	Gmina Krotoszyce, ul. Piastowska 46, 59-223 Krotoszyce; Stowarzyszenie Cysterska Winnica
Lokalizacja przedsięwzięcia	Winnica
Charakterystyka działań rewitalizacyjnych	Rodzinny piknik cysterski, cykliczna impreza o wymiarze lokalnym promująca dziedzictwo kulturowe Winnicy, impreza realizowana raz w roku
Oddziaływanie planowanych działań rewitalizacyjnych	Aktywizacja społeczności lokalnej, zacieśnianie więzi międzyludzkich, efektywniejsze wykorzystanie endogenicznych potencjałów społeczności, efektywniejsze wykorzystywanie czasu wolnego
Oczekiwane efekty	Promocja, rozwój funkcji turystycznych gminy, poprawa wizerunku gminy, rozpropagowanie informacji o bogatym dziedzictwie kulturowym Winnicy
Adresaci działań rewitalizacyjnych	Mieszkańcy gminy, turyści, wycieczkowicze
Szacowana wartość projektu w PLN	70 000
Potencjalne źródło finansowania	Wkład własny; PROW 2014-2020
Komplementarność z działaniami zrealizowanymi, realizowanymi lub planowanymi do realizacji na danym obszarze	Działania z zakresu stymulowania funkcji sportowo-rekreacyjnych, wspierania dziedzictwa historycznego i kulturowego, aktywizacji społeczności lokalnej,

	integracji społecznej, wzmacniania poczucia tożsamości lokalnej
11. Organizacja zajęć, warsztatów integrujących społeczność lokalną	
Nazwa wnioskodawcy	Gmina Krotoszyce, ul. Piastowska 46, 59-223 Krotoszyce; Stowarzyszenie Cysterska Winnica
Lokalizacja przedsięwzięcia	Winnica
Charakterystyka działań rewitalizacyjnych	Warsztaty kulinarne, zajęcia plastyczne dla dzieci i młodzieży, inicjatywa o cyklicznym charakterze
Oddziaływanie planowanych działań rewitalizacyjnych	Aktywizacja społeczności lokalnej, zacieśnianie więzi międzyludzkich, efektywniejsze wykorzystanie endogenicznych potencjałów społeczności, efektywniejsze wykorzystywanie czasu wolnego
Oczekiwane efekty	Większa integracja, aktywizacja społeczności lokalnej, Wzrost wiedzy i umiejętności mieszkańców z zakresu kulinarii oraz plastyki. Umiejętność pracy w zespole, rozwijanie umiejętności interpersonalnych
Adresaci działań rewitalizacyjnych	Mieszkańcy gminy
Szacowana wartość projektu w PLN	140 000
Potencjalne źródło finansowania	Wkład własny; PROW 2014-2020
Komplementarność z działaniami zrealizowanymi, realizowanymi lub planowanymi do realizacji na danym obszarze	Działania z zakresu stymulowania funkcji sportowo-rekreacyjnych, wspierania dziedzictwa historycznego i kulturowego, aktywizacji społeczności lokalnej, integracji społecznej, wzmacniania poczucia tożsamości lokalnej
12. Organizacja spotkań, warsztatów wspierających rozwój osobisty mieszkańców Winnicy – obszar przedsiębiorczości	
Nazwa wnioskodawcy	Gmina Krotoszyce, ul. Piastowska 46, 59-223 Krotoszyce; Stowarzyszenie Cysterska Winnica
Lokalizacja przedsięwzięcia	Winnica
Charakterystyka działań rewitalizacyjnych	Organizacja warsztatów i spotkań mających na celu wsparcie przedsiębiorczości, dynamizowanie rozwoju lokalnego opartego na ekonomicznych potencjałach, inicjatywa o cyklicznym charakterze
Oddziaływanie planowanych działań rewitalizacyjnych	Aktywizacja społeczności lokalnej, zacieśnianie więzi międzyludzkich, efektywniejsze wykorzystanie endogenicznych potencjałów społeczności, efektywniejsze wykorzystywanie czasu wolnego
Oczekiwane efekty	Wzrost wiedzy mieszkańców z zakresu ekonomii i przedsiębiorczości, doskonalenie umiejętności biznesowych
Adresaci działań rewitalizacyjnych	Mieszkańcy gminy, przedsiębiorcy
Szacowana wartość projektu w PLN	140 000
Potencjalne źródło finansowania	Wkład własny; PROW 2014-2020
Komplementarność z działaniami zrealizowanymi, realizowanymi lub planowanymi do realizacji na danym obszarze	Działania z zakresu stymulowania funkcji sportowo-rekreacyjnych, wspierania dziedzictwa historycznego i kulturowego, aktywizacji społeczności lokalnej, integracji społecznej, wzmacniania poczucia tożsamości lokalnej
13. Organizacja zajęć sportowych mających na celu integrację społeczności lokalnej	
Nazwa wnioskodawcy	Gmina Krotoszyce, ul. Piastowska 46, 59-223

	Krotoszyce; Stowarzyszenie Cysterska Winnica
Lokalizacja przedsięwzięcia	Winnica
Charakterystyka działań rewitalizacyjnych	Prowadzenie zajęć sportowych dla mieszkańców, zakup sprzętu sportowego (20 kompletów do nordic walking, piłki, siatki, drobny sprzęt sportowy). Wynagrodzenie instruktorów sportowych, inicjatywa o cyklicznym charakterze
Oddziaływanie planowanych działań rewitalizacyjnych	Promocja zdrowego stylu życia. Aktywizacja społeczności lokalnej, zacieśnianie więzi międzyludzkich. Efektywniejsze wykorzystywanie czasu wolnego
Oczekiwane efekty	Poprawa stanu zdrowia i kondycji społeczności lokalnej. Wykształcenie w mieszkańcach zdrowych nawyków odnoszących się do aktywności fizycznej oraz zbilansowanej diety
Adresaci działań rewitalizacyjnych	Mieszkańcy gminy
Szacowana wartość projektu w PLN	140 000
Potencjalne źródło finansowania	Wkład własny; PROW 2014-2020
Komplementarność z działaniami zrealizowanymi, realizowanymi lub planowanymi do realizacji na danym obszarze	Działania z zakresu stymulowania rozwoju przedsiębiorczości, wspierania dziedzictwa historycznego i kulturowego, aktywizacji społeczności lokalnej, integracji społecznej, wzmacniania poczucia tożsamości lokalnej
14. Utworzenie punktu bibliotecznego w Winnicy	
Nazwa wnioskodawcy	Gmina Krotoszyce, ul. Piastowska 46, 59-223 Krotoszyce; Stowarzyszenie Cysterska Winnica
Lokalizacja przedsięwzięcia	Winnica
Charakterystyka działań rewitalizacyjnych	Utworzenie punktu bibliotecznego, w którym będzie można wypożyczyć książki, zorganizować spotkania z autorami książek, organizować wspólne czytanie książek (ze szczególnym uwzględnieniem młodych mieszkańców)
Oddziaływanie planowanych działań rewitalizacyjnych	Promocja rozwoju społecznego opartego na kulturze. Aktywizacja społeczności lokalnej, zacieśnianie więzi międzyludzkich. Efektywniejsze wykorzystywanie czasu wolnego
Oczekiwane efekty	Wzrost poziomu czytelnictwa na obszarze rewitalizowanym, wyrabianie nawyku czytania od najmłodszych lat. Polepszenie jakości posiadanych księgozbiorów
Adresaci działań rewitalizacyjnych	Mieszkańcy gminy, turyści, wycieczkowicze
Szacowana wartość projektu w PLN	50 000
Potencjalne źródło finansowania	Wkład własny; PROW 2014-2020, Działanie LEADER
Komplementarność z działaniami zrealizowanymi, realizowanymi lub planowanymi do realizacji na danym obszarze	Działania z zakresu stymulowania rozwoju przedsiębiorczości, funkcji sportowo-rekreacyjnych, wspierania dziedzictwa historycznego i kulturowego, aktywizacji społeczności lokalnej, integracji społecznej, wzmacniania poczucia tożsamości lokalnej
15. Utworzenie klubu filmowego (Dyskusyjny Klub Filmowy) w Winnicy	
Nazwa wnioskodawcy	Gmina Krotoszyce, ul. Piastowska 46, 59-223 Krotoszyce; Stowarzyszenie Cysterska Winnica

Lokalizacja przedsięwzięcia	Winnica
Charakterystyka działań rewitalizacyjnych	Utworzenie w świetlicy wiejskiej w Winnicy sali kinowej, w której będą wyświetlane wartościowe filmy, o których można dyskutować. Organizacja spotkań z twórcami i aktorami filmowymi
Oddziaływanie planowanych działań rewitalizacyjnych	Promocja rozwoju społecznego opartego na kulturze. Aktywizacja społeczności lokalnej, zacieśnianie więzi międzyludzkich. Efektywniejsze wykorzystywanie czasu wolnego
Oczekiwane efekty	Wzrost poziomu oglądania filmów artystycznych na obszarze rewitalizowanym. Możliwość wymiany poglądów, wiedzy, doświadczeń z zakresu kinematografii
Adresaci działań rewitalizacyjnych	Mieszkańcy gminy, turyści, wycieczkowicze
Szacowana wartość projektu w PLN	50 000
Potencjalne źródło finansowania	Wkład własny; PROW 2014-2020, Działanie LEADER
Komplementarność z działaniami zrealizowanymi, realizowanymi lub planowanymi do realizacji na danym obszarze	Działania z zakresu stymulowania rozwoju przedsiębiorczości, funkcji sportowo-rekreacyjnych, wspierania dziedzictwa historycznego i kulturowego, aktywizacji społeczności lokalnej, integracji społecznej, wzmacniania poczucia tożsamości lokalnej
16. Historyczno-przyrodnicza ścieżka edukacyjna na terenie Winnicy	
Nazwa wnioskodawcy	Gmina Krotoszyce, ul. Piastowska 46, 59-223 Krotoszyce; Stowarzyszenie Cysterska Winnica
Lokalizacja przedsięwzięcia	Winnica
Charakterystyka działań rewitalizacyjnych	Oznakowanie ścieżki, budowa elementów małej architektury, prace terenowe
Oddziaływanie planowanych działań rewitalizacyjnych	Rozwój funkcji edukacyjnych, przeciwdziałanie degradacji gminnej przestrzeni, rozwój funkcji turystycznych gminy, poprawa wizerunku gminy
Oczekiwane efekty	Udostępnienie ścieżki edukacyjnej wszystkim osobom zainteresowanym pogłębianiem swojej wiedzy oraz spędzającym aktywnie czas wolny, poprawa jakości życia mieszkańców
Adresaci działań rewitalizacyjnych	Mieszkańcy gminy, turyści, wycieczkowicze
Szacowana wartość projektu w PLN	50 000
Potencjalne źródło finansowania	Wkład własny; PROW 2014-2020; środki Nadleśnictwa Legnica
Komplementarność z działaniami zrealizowanymi, realizowanymi lub planowanymi do realizacji na danym obszarze	Działania z zakresu zagospodarowania przestrzeni, rewitalizacji obiektów zabytkowych, termomodernizacji, stymulowania funkcji sportowo-rekreacyjnych, aktywizacji społeczności lokalnej
17. Uregulowanie gospodarki wodno-ściekowej na terenie Winnicy	
Nazwa wnioskodawcy	Gmina Krotoszyce, ul. Piastowska 46, 59-223 Krotoszyce; Stowarzyszenie Cysterska Winnica
Lokalizacja przedsięwzięcia	Winnica
Charakterystyka działań rewitalizacyjnych	Budowa ok. 40 oczyszczalni ścieków na terenie Winnicy oraz niezbędnych odcinków kanalizacji sanitarnej
Oddziaływanie planowanych działań rewitalizacyjnych	Poprawa stanu infrastruktury technicznej,

	efektywniejsze zagospodarowanie przestrzeni, implementacja zasad zrównoważonego rozwoju
Oczekiwane efekty	Wzrost efektywności w zakresie funkcjonowania gospodarki wodno-ściekowej na terenie gminy, poprawa jakości środowiska naturalnego, poprawa jakości życia mieszkańców
Adresaci działań rewitalizacyjnych	Mieszkańcy gminy
Szacowana wartość projektu w PLN	600 000
Potencjalne źródło finansowania	Wkład własny; PROW 2014-2020
Komplementarność z działaniami zrealizowanymi, realizowanymi lub planowanymi do realizacji na danym obszarze	Działania z zakresu zagospodarowania przestrzeni, rewitalizacji obiektów zabytkowych, termomodernizacji, lokalnej infrastruktury drogowej, stymulowania funkcji sportowo-rekreacyjnych, aktywizacji społeczności lokalnej
18.Naprawa i budowa dróg powiatowych oraz chodników i ścieżek rowerowych przy drogach powiatowych	
Nazwa wnioskodawcy	Gmina Krotoszyce, ul. Piastowska 46, 59-223 Krotoszyce; Starostwo Powiatowe w Legnicy, 59-220 Legnica, Pl. Słowiański 1
Lokalizacja przedsięwzięcia	Babin-Kościelec
Charakterystyka działań rewitalizacyjnych	Remont drogi powiatowej, budowa drogi, budowa chodnika , budowa ścieżki rowerowej
Oddziaływanie planowanych działań rewitalizacyjnych	Przeciwdziałanie degradacji gminnej przestrzeni, poprawa stanu lokalnej infrastruktury drogowej, poprawa poziomu bezpieczeństwa oraz estetyki przestrzeni
Oczekiwane efekty	Lepszy stan lokalnej infrastruktury drogowej, poprawa stanu infrastruktury technicznej, poprawa jakości życia mieszkańców
Adresaci działań rewitalizacyjnych	Mieszkańcy gminy, turyści, wycieczkowicze, pozostali użytkownicy dróg lokalnych
Szacowana wartość projektu w PLN	1 000 000
Potencjalne źródło finansowania	Wkład własny; RPO WD 2014-2020 (Europejski Fundusz Rozwoju Regionalnego); PROW 2014-2020
Komplementarność z działaniami zrealizowanymi, realizowanymi lub planowanymi do realizacji na danym obszarze	Działania z zakresu zagospodarowania przestrzeni, rewitalizacji obiektów zabytkowych, termomodernizacji, lokalnej infrastruktury drogowej, stymulowania funkcji sportowo-rekreacyjnych, aktywizacji społeczności lokalnej
19.Naprawa i budowa dróg gminnych oraz chodników i ścieżek rowerowych przy drogach gminnych	
Nazwa wnioskodawcy	Gmina Krotoszyce, ul. Piastowska 46, 59-223 Krotoszyce
Lokalizacja przedsięwzięcia	Babin-Kościelec
Charakterystyka działań rewitalizacyjnych	Remont drogi gminnej, budowa drogi, budowa chodnika , budowa ścieżki rowerowej
Oddziaływanie planowanych działań rewitalizacyjnych	Przeciwdziałanie degradacji gminnej przestrzeni, poprawa stanu lokalnej infrastruktury drogowej, poprawa poziomu bezpieczeństwa oraz estetyki przestrzeni
Oczekiwane efekty	Lepszy stan lokalnej infrastruktury drogowej, poprawa

	stanu infrastruktury technicznej, poprawa jakości życia mieszkańców
Adresaci działań rewitalizacyjnych	Mieszkańcy gminy, turyści, wycieczkowicze, pozostali użytkownicy dróg lokalnych
Szacowana wartość projektu w PLN	1 000 000
Potencjalne źródło finansowania	Wkład własny; RPO WD 2014-2020 (Europejski Fundusz Rozwoju Regionalnego); PROW 2014-2020
Komplementarność z działaniami zrealizowanymi, realizowanymi lub planowanymi do realizacji na danym obszarze	Działania z zakresu zagospodarowania przestrzeni, rewitalizacji obiektów zabytkowych, termomodernizacji, lokalnej infrastruktury drogowej, stymulowania funkcji sportowo-rekreacyjnych, aktywizacji społeczności lokalnej
20. Budowa parkingu przy Szkole Podstawowej w Kościelcu	
Nazwa wnioskodawcy	Gmina Krotoszyce, ul. Piastowska 46, 59-223 Krotoszyce; Stowarzyszenie Dwa Serca, Grupa Odnowy Wsi
Lokalizacja przedsięwzięcia	Babin-Kościelec
Charakterystyka działań rewitalizacyjnych	Budowa parkingu wraz z infrastrukturą towarzyszącą przy Szkole Podstawowej w Kościelcu
Oddziaływanie planowanych działań rewitalizacyjnych	Przeciwdziałanie degradacji gminnej przestrzeni, poprawa stanu lokalnej infrastruktury technicznej, poprawa poziomu bezpieczeństwa oraz estetyki przestrzeni
Oczekiwane efekty	Większa dostępności obiektu oświatowego, lepszy stan lokalnej infrastruktury technicznej, poprawa jakości życia mieszkańców
Adresaci działań rewitalizacyjnych	Mieszkańcy gminy
Szacowana wartość projektu w PLN	100 000
Potencjalne źródło finansowania	Wkład własny; PROW 2014-2020
Komplementarność z działaniami zrealizowanymi, realizowanymi lub planowanymi do realizacji na danym obszarze	Działania z zakresu zagospodarowania przestrzeni, rewitalizacji obiektów zabytkowych, termomodernizacji, lokalnej infrastruktury drogowej, stymulowania funkcji sportowo-rekreacyjnych, aktywizacji społeczności lokalnej
21. Organizacja warsztatów integracyjnych dla społeczności lokalnej – obszar artystyczny	
Nazwa wnioskodawcy	Gmina Krotoszyce, ul. Piastowska 46, 59-223 Krotoszyce; Stowarzyszenie Dwa Serca, Grupa Odnowy Wsi
Lokalizacja przedsięwzięcia	Babin-Kościelec
Charakterystyka działań rewitalizacyjnych	Realizacja tradycyjnie odbywających się warsztatów związanych z obrzędowością doroczną (w tym przed-wielkanocnych), warsztaty coroczne w Dzień Kobiet oraz organizacja innych warsztatów plastycznych, rękodzielniczych integrujących społeczność lokalną. Inicjatywa o cyklicznym charakterze
Oddziaływanie planowanych działań rewitalizacyjnych	Aktywizacja społeczności lokalnej, zacieśnianie więzi międzyludzkich, efektywniejsze wykorzystanie endogenicznych potencjałów społeczności, efektywniejsze wykorzystywanie czasu wolnego
Oczekiwane efekty	Większa integracja, aktywizacja społeczności lokalnej, Wzrost wiedzy i umiejętności mieszkańców z zakresu

	kultury i sztuki. Umiejętność pracy w zespole, rozwijanie umiejętności interpersonalnych
Adresaci działań rewitalizacyjnych	Mieszkańcy gminy
Szacowana wartość projektu w PLN	140 000
Potencjalne źródło finansowania	Wkład własny; PROW 2014-2020
Komplementarność z działaniami zrealizowanymi, realizowanymi lub planowanymi do realizacji na danym obszarze	Działania z zakresu stymulowania funkcji sportowo-rekreacyjnych, wspierania dziedzictwa historycznego i kulturowego, aktywizacji społeczności lokalnej, integracji społecznej, wzmacniania poczucia tożsamości lokalnej
22.Organizacja spotkań, warsztatów wspierających rozwój osobisty mieszkańców Kościelca – obszar przedsiębiorczości	
Nazwa wnioskodawcy	Gmina Krotoszyce, ul. Piastowska 46, 59-223 Krotoszyce; Stowarzyszenie Dwa Serca, Grupa Odnowy Wsi
Lokalizacja przedsięwzięcia	Babin-Kościelec
Charakterystyka działań rewitalizacyjnych	Organizacja warsztatów i spotkań mających na celu wsparcie przedsiębiorczości oraz wiedzy z zakresu ekonomii i finansów. Inicjatywa o cyklicznym charakterze
Oddziaływanie planowanych działań rewitalizacyjnych	Aktywizacja społeczności lokalnej, zacieśnianie więzi międzyludzkich, efektywniejsze wykorzystanie endogenicznych potencjałów społeczności, efektywniejsze wykorzystywanie czasu wolnego
Oczekiwane efekty	Wzrost wiedzy mieszkańców z zakresu ekonomii i przedsiębiorczości, doskonalenie umiejętności biznesowych
Adresaci działań rewitalizacyjnych	Mieszkańcy gminy, przedsiębiorcy
Szacowana wartość projektu w PLN	140 000
Potencjalne źródło finansowania	Wkład własny; PROW 2014-2020
Komplementarność z działaniami zrealizowanymi, realizowanymi lub planowanymi do realizacji na danym obszarze	Działania z zakresu stymulowania funkcji sportowo-rekreacyjnych, wspierania dziedzictwa historycznego i kulturowego, aktywizacji społeczności lokalnej, integracji społecznej, wzmacniania poczucia tożsamości lokalnej
23.Rozwój lokalnej turystyki rowerowej	
Nazwa wnioskodawcy	Gmina Krotoszyce, ul. Piastowska 46, 59-223 Krotoszyce; Stowarzyszenie Cysterska Winnica
Lokalizacja przedsięwzięcia	Winnica
Charakterystyka działań rewitalizacyjnych	Wyznaczenie i oznakowanie ścieżki wokół wsi i najbliższej okolicy, wypożyczalnia rowerów
Oddziaływanie planowanych działań rewitalizacyjnych	Przeciwdziałanie degradacji gminnej przestrzeni, rozwój funkcji turystycznych gminy, poprawa wizerunku gminy
Oczekiwane efekty	Udostępnienie ścieżek rowerowych wszystkim osobom spędzającym aktywnie czas wolny, poprawa jakości życia mieszkańców i turystów
Adresaci działań rewitalizacyjnych	Mieszkańcy gminy, turyści, wycieczkowicze
Szacowana wartość projektu w PLN	150 000
Potencjalne źródło finansowania	Wkład własny; RPO WD 2014-2020 (Europejski Fundusz Rozwoju Regionalnego); PROW 2014-2020

Komplementarność z działaniami zrealizowanymi, realizowanymi lub planowanymi do realizacji na danym obszarze	Działania z zakresu zagospodarowania przestrzeni, rewitalizacji obiektów zabytkowych, termomodernizacji, stymulowania funkcji sportowo-rekreacyjnych, aktywizacji społeczności lokalnej
24. Stworzenie grupy fotograficznej	
Nazwa wnioskodawcy	Stowarzyszenie Cysterska Winnica, Stowarzyszenie Młode Wilki, Stowarzyszenie Dwa Serca
Lokalizacja przedsięwzięcia	Babin-Kościelec, Szymanowice, Winnica
Charakterystyka działań rewitalizacyjnych	Organizacja cyklu warsztatów fotograficznych dla mieszkańców, od poziomu podstawowego, zwiększających umiejętności uczestników, a zarazem pełniących funkcję integracyjną.
Oddziaływanie planowanych działań rewitalizacyjnych	Promocja rozwoju społecznego opartego na kulturze. Aktywizacja społeczności lokalnej, zacieśnianie więzi międzyludzkich. Efektywniejsze wykorzystywanie czasu wolnego
Oczekiwane efekty	Efektem cyklu warsztatów będzie przygotowanie wystawy fotograficznej (dokumentującej życie gminy, sprawy ważne dla jej mieszkańców, w tym zagadnienia związane z przebiegiem procesu rewitalizacji). Ułatwienie dostępu do kultury poprzez organizację wyjazdów na wystawy fotograficzne, zakup sprzętu i publikacji (edukacyjne, albumy)
Adresaci działań rewitalizacyjnych	Mieszkańcy gminy
Szacowana wartość projektu w PLN	140 000
Potencjalne źródło finansowania	Wkład własny; RPO WD 2014-2020 (Europejski Fundusz Społeczny); PROW 2014-2020
Komplementarność z działaniami zrealizowanymi, realizowanymi lub planowanymi do realizacji na danym obszarze	Działania z zakresu stymulowania rozwoju przedsiębiorczości, funkcji sportowo-rekreacyjnych, wspierania dziedzictwa historycznego i kulturowego, aktywizacji społeczności lokalnej, integracji społecznej, wzmocnienia poczucia tożsamości lokalnej
25. Rozwijanie umiejętności społecznych przeciwdziałających wykluczeniu	
Nazwa wnioskodawcy	Gminny Ośrodek Pomocy Społecznej, ul. Kopernika 9/5, 59-223 Krotoszyce
Lokalizacja przedsięwzięcia	Babin-Kościelec, Szymanowice, Winnica
Charakterystyka działań rewitalizacyjnych	Indywidualne konsultacje psychologiczne oraz grupowe, warsztaty kompetencji społecznych (dla grup 6-18 osobowych), obejmujące m.in. takie zagadnienia jak komunikacja interpersonalna, w tym elementy treningu asertywności, radzenie sobie ze stresem, autoprezentacja. Zajęcia skierowane do osób wykluczonych/zagrożonych wykluczeniem społecznym, zawierające także elementy profilaktyki uzależnień
Oddziaływanie planowanych działań rewitalizacyjnych	Aktywizacja społeczności lokalnej, zacieśnianie więzi międzyludzkich, efektywniejsze wykorzystanie endogenicznych potencjałów społeczności, efektywniejsze wykorzystywanie czasu wolnego
Oczekiwane efekty	Większa integracja, aktywizacja społeczności lokalnej. Rozwijanie umiejętności interpersonalnych,

	asertywności, radzenia sobie ze stresem. Zmniejszenie się grona osób zagrożonych wykluczeniem społecznym
Adresaci działań rewitalizacyjnych	Mieszkańcy gminy
Szacowana wartość projektu w PLN	120 000
Potencjalne źródło finansowania	Wkład własny; RPO WD 2014-2020 (Europejski Fundusz Społeczny); PROW 2014-2020
Komplementarność z działaniami zrealizowanymi, realizowanymi lub planowanymi do realizacji na danym obszarze	Działania z zakresu stymulowania funkcji sportowo-rekreacyjnych, wspierania dziedzictwa historycznego i kulturowego, aktywizacji społeczności lokalnej, integracji społecznej, wzmacniania poczucia tożsamości lokalnej
26.Organizacja warsztatów zwiększających świadomość ekologiczną	
Nazwa wnioskodawcy	Stowarzyszenie Cysterska Winnica, Stowarzyszenie Młode Wilki, Stowarzyszenie Dwa Serca
Lokalizacja przedsięwzięcia	Babin-Kościelec, Szymanowice, Winnica
Charakterystyka działań rewitalizacyjnych	Warsztaty skierowane do różnych grup wiekowych, bazujące w dużym stopniu na idei upcyklingu, w praktyczny i atrakcyjny sposób przybliżające zagadnienia związane z ochroną środowiska
Oddziaływanie planowanych działań rewitalizacyjnych	Aktywizacja społeczności lokalnej, zacieśnianie więzi międzyludzkich, efektywniejsze wykorzystanie endogenicznych potencjałów społeczności, efektywniejsze wykorzystywanie czasu wolnego
Oczekiwane efekty	Wzrost wiedzy mieszkańców z zakresu ekologii oraz przestrzegania zasad zrównoważonego rozwoju, promowanie postaw pro ekologicznych
Adresaci działań rewitalizacyjnych	Mieszkańcy gminy
Szacowana wartość projektu w PLN	120 000
Potencjalne źródło finansowania	Wkład własny; RPO WD 2014-2020 (Europejski Fundusz Społeczny); PROW 2014-2020
Komplementarność z działaniami zrealizowanymi, realizowanymi lub planowanymi do realizacji na danym obszarze	Działania z zakresu stymulowania funkcji sportowo-rekreacyjnych, wspierania dziedzictwa historycznego i kulturowego, aktywizacji społeczności lokalnej, integracji społecznej, wzmacniania poczucia tożsamości lokalnej

Źródło: opracowanie własne na podstawie zgłoszonych formularzy propozycji projektu do LPR

XIII. Indykatywne ramy finansowe

Niniejszy rozdział zawiera kompleksowe zestawienie projektów rewitalizacyjnych (lista A i B) uwzględniające ich potencjalne źródła finansowania, termin realizacji oraz szacowaną wartość. Łączna wartość projektów rewitalizacyjnych z listy A wynosi: 1 950 000 PLN, z listy B: 10 180 000, łącznie: 12 130 000. Ponadto projekty zamieszczone na liście A mogą ubiegać się o otrzymanie dofinansowania w ramach Działania 6.3. „Rewitalizacja zdegradowanych obszarów” Regionalnego Programu Operacyjnego Województwa Dolnośląskiego 2014-2020.

Tabela 23. Ramy rzeczowo-finansowe przedsięwzięć rewitalizacyjnych planowanych do realizacji w ramach Lokalnego Programu Rewitalizacji dla Gminy Krotoszyce na lata 2016 – 2023

Nr projektu	Nazwa projektu	Termin realizacji	Potencjalne źródło finansowania	Szacowana wartość projektu w PLN
Lista podstawowych projektów rewitalizacyjnych (lista A)				
1.	Rewitalizacja ruin unikalnej Grangii Cysterskiej w Winnicy i terenu wokół zabytku	2017-2020	Wkład własny; RPO WD 2014-2020, Oś priorytetowa 6 Infrastruktura spójności społecznej, Działanie 6.3. Rewitalizacja zdegradowanych obszarów; PROW 2014-2020	700 000
2.	Rewitalizacja terenu rekreacyjno-sportowego na terenie boiska w Winnicy	2017-2020	Wkład własny; RPO WD 2014-2020, Oś priorytetowa 6 Infrastruktura spójności społecznej, Działanie 6.3. Rewitalizacja zdegradowanych obszarów; PROW 2014-2020	250 000
3.	Zagospodarowanie terenu sportowo-rekreacyjnego we wsi Szymanowice	2018-2019	Wkład własny; RPO WD 2014-2020, Oś priorytetowa 6 Infrastruktura spójności społecznej, Działanie 6.3. Rewitalizacja zdegradowanych obszarów; PROW 2014-2020, Odnowa Wsi Dolnośląskiej (dofinansowanie siłowni zewnętrznej, małej architektury)	500 000
4.	Rewitalizacja przestrzeni w celu stworzenia miejsca sportu i rekreacji na terenie Kościelca	2017-2023	Wkład własny; RPO WD 2014-2020, Oś priorytetowa 6 Infrastruktura spójności społecznej, Działanie 6.3. Rewitalizacja zdegradowanych obszarów; PROW 2014-2020	500 000
Łączna wartość projektów z listy A				1 950 000
Nr projektu	Nazwa projektu	Termin realizacji	Potencjalne źródło finansowania	Szacowana wartość projektu w PLN
Lista pozostałych projektów rewitalizacyjnych (lista B)				
1.	Stworzenie Centrum Spotkań mieszkańców na terenie Kościelca	2017-2023	Wkład własny; RPO WD 2014-2020 (Europejski Fundusz Rozwoju Regionalnego); PROW 2014-2020	200 000
2.	Budowa drogi dojazdowej do miejscowości	2016-2017	Wkład własny; RPO WD 2014-2020 (Europejski Fundusz Rozwoju Regionalnego); PROW 2014-2020	1 500 000

	Szymanowice wraz z chodnikiem i ścieżką rowerową oraz niezbędną infrastrukturą towarzyszącą			
3.	Termomodernizacja wielorodzinnych budynków mieszkalnych, będących w zarządzie wspólnot mieszkaniowych	2017-2021	Wkład własny; RPO WD 2014-2020 (Europejski Fundusz Rozwoju Regionalnego); PROW 2014-2020	300 000
4.	Warsztaty i zajęcia integracyjne dla społeczności lokalnej – obszar przedsiębiorczości i sztuki	2016-2023	Wkład własny; RPO WD 2014-2020 (Europejski Fundusz Społeczny); PROW 2014-2020, Działanie LEADER	160 000
5.	Organizacja spotkań, warsztatów wspierających rozwój osobisty mieszkańców Szymanowic	2016-2023	Wkład własny; RPO WD 2014-2020 (Europejski Fundusz Społeczny); PROW 2014-2020, Działanie LEADER	160 000
6.	Zajęcia sportowe dla dzieci i młodzieży oraz osób dorosłych	2016-2023	Wkład własny; RPO WD 2014-2020 (Europejski Fundusz Społeczny); PROW 2014-2020, Działanie LEADER	160 000
7.	Modernizacja dróg na terenie miejscowości Winnica – przebudowa drogi powiatowej wraz z chodnikiem	2017-2023	Wkład własny (Gmina Krotoszyce/Powiat Legnicki); RPO WD 2014-2020 (Europejski Fundusz Rozwoju Regionalnego); PROW 2014-2020	2 500 000
8.	Przebudowa/odbudowa dróg gminnych na terenie Winnicy	2017-2023	Wkład własny; RPO WD 2014-2020 (Europejski Fundusz Rozwoju Regionalnego); PROW 2014-2020	1 000 000
9.	Odnowienie istniejących ścieżek rowerowych i szlaków turystycznych przebiegających przez Winnicę	2018	Wkład własny; RPO WD 2014-2020 (Europejski Fundusz Rozwoju Regionalnego); PROW 2014-2020	50 000
10.	Organizacja cyklicznych imprez lokalnych promujących dziedzictwo kulturowe Winnicy	2017-2023	Wkład własny; PROW 2014-2020	70 000
11.	Organizacja zajęć, warsztatów integrujących społeczność lokalną	2017-2023	Wkład własny; PROW 2014-2020	140 000
12.	Organizacja spotkań, warsztatów wspierających rozwój osobisty mieszkańców Winnicy – obszar przedsiębiorczości	2017-2023	Wkład własny; PROW 2014-2020	140 000
13.	Organizacja zajęć sportowych mających na	2017-2023	Wkład własny; PROW 2014-2020	140 000

	celu integrację społeczności lokalnej			
14.	Utworzenie punktu bibliotecznego w Winnicy	2017-2023	Wkład własny; PROW 2014-2020, Działanie LEADER	50 000
15.	Utworzenie klubu filmowego (Dyskusyjny Klub Filmowy) w Winnicy	2017-2023	Wkład własny; PROW 2014-2020, Działanie LEADER	50 000
16.	Historyczno-przyrodnicza ścieżka edukacyjna na terenie Winnicy	2017-2023	Wkład własny; PROW 2014-2020; środki Nadleśnictwa Legnica	50 000
17.	Uregulowanie gospodarki wodno-ściekowej na terenie Winnicy	2017-2023	Wkład własny; PROW 2014-2020	600 000
18.	Naprawa i budowa dróg powiatowych oraz chodników i ścieżek rowerowych przy drogach powiatowych	2017-2023	Wkład własny; RPO WD 2014-2020 (Europejski Fundusz Rozwoju Regionalnego); PROW 2014-2020	1 000 000
19.	Naprawa i budowa dróg gminnych oraz chodników i ścieżek rowerowych przy drogach gminnych	2017-2023	Wkład własny; RPO WD 2014-2020 (Europejski Fundusz Rozwoju Regionalnego); PROW 2014-2020	1 000 000
20.	Budowa parkingu przy Szkole Podstawowej w Kościelcu	2017-2023	Wkład własny; PROW 2014-2020	100 000
21.	Organizacja warsztatów integracyjnych dla społeczności lokalnej – obszar artystyczny	2017-2023	Wkład własny; PROW 2014-2020	140 000
22.	Organizacja spotkań, warsztatów wspierających rozwój osobisty mieszkańców Kościelca – obszar przedsiębiorczości	2017-2023	Wkład własny; PROW 2014-2020	140 000
23.	Rozwój lokalnej turystyki rowerowej	2017-2023	Wkład własny; RPO WD 2014-2020 (Europejski Fundusz Rozwoju Regionalnego); PROW 2014-2020	150 000
24.	Stworzenie grupy fotograficznej	2017-2023	Wkład własny; RPO WD 2014-2020 (Europejski Fundusz Społeczny); PROW 2014-2020	140 000
25.	Rozwijanie umiejętności społecznych przeciwdziałających wykluczeniu	2017-2023	Wkład własny; RPO WD 2014-2020 (Europejski Fundusz Społeczny); PROW 2014-2020	120 000
26.	Organizacja warsztatów zwiększających świadomość ekologiczną	2017-2023	Wkład własny; RPO WD 2014-2020 (Europejski Fundusz Społeczny); PROW 2014-2020	120 000
łącna wartość projektów z listy B				10 180 000
łącna wartość projektów z listy A + B				12 130 000

Źródło: opracowanie własne na podstawie zgłoszonych formularzy propozycji projektu do LPR

XIV. Komplementarność między poszczególnymi projektami, przedsięwzięciami rewitalizacyjnymi

Jednym z wymogów dotyczących efektywnego wdrażania projektów rewitalizacyjnych jest zachowanie ich komplementarności w odniesieniu do zakresu przestrzennego, problemowego, proceduralno-instytucjonalnego, międzyokresowego oraz źródeł finansowania. Poniżej zaprezentowano odpowiednie charakterystyki wspomnianej komplementarności.

Spójność terytorialna oraz komplementarność przestrzenna

W odniesieniu do spójności terytorialnej oraz komplementarności przestrzennej, wszystkie projekty zamieszczone w niniejszym programie z listy A i B zaplanowane są do realizacji na zdegradowanych obszarach wskazanych do rewitalizacji, tj. sołectwach: Szymanowice, Babin-Kościelec, Winnica.

Na tych obszarach zdiagnozowano zdecydowanie najwięcej problemów do rozwiązania, potrzeb, które wymagają zaspokojenia. Ponadto planowane projekty rewitalizacyjne dotyczą wszystkich kluczowych sfer: społecznej, gospodarczej, środowiskowej, przestrzenno-funkcjonalnej oraz technicznej. Wykazane w charakterystykach projektów wzajemne powiązania tematyczne przyczyniają się do kompleksowej rewitalizacji obszarów zdegradowanych. Między projektami zachodzi synergia skutkująca efektywnym oddziaływaniem na wszystkie obszary dotknięte kryzysem. W ramach komplementarności przestrzennej prowadzona będzie (w obszarze monitoringu) permanentna analiza następstw decyzji przestrzennych w skali gminy oraz jej otoczenia warunkująca skuteczność programu rewitalizacji. W uzasadnionych przypadkach podejmowane będą działania aktualizujące oraz ewentualnie naprawcze.

Realizacja projektów nie będzie skutkowała przenoszeniem problemów, niekorzystnych zjawisk na inne obszary, sołectwa Gminy Krotoszyce. Nie będzie prowadziła również do występowania niepożądanych efektów społecznych, tj., segregacji i wykluczenia społecznego.

Komplementarność problemowa

Komplementarność problemowa jest dochowana przede wszystkim poprzez szerokie spektrum projektów dopełniających się tematycznie, dotyczących wszystkich istotnych sfer, tj. społecznej, gospodarczej, środowiskowej, przestrzenno-funkcjonalnej oraz technicznej. Ponadto realizacja poszczególnych przedsięwzięć często oddziaływać będzie pozytywnie na więcej niż jedną sferę.

W Lokalnym Programie Rewitalizacji dla Gminy Krotoszyce na lata 2016 – 2023 nie występuje fragmentaryzacja działań. Przykładowy mechanizm komplementarności problemowej przedstawić można następująco: integracja społeczności lokalnej (sfera społeczna), szkolenia z przedsiębiorczości (sfera gospodarcza), zmniejszenie zanieczyszczenia powietrza w ramach termomodernizacji (sfera środowiskowa), zagospodarowanie przestrzenie na rzecz rozwoju funkcji sportowo-rekreacyjnych (sfera przestrzenno-funkcjonalna) oraz rewitalizacja obiektów zabytkowych (sfera techniczna). W ten sposób otrzymujemy całościowy pakiet projektów rewitalizacyjnych oddziałujących pozytywnie na zdegradowane obszary.

Wśród innych powiązań problemowych wymienić można następujące zależności interdyscyplinarne: remonty lokalnej infrastruktury drogowej wraz z infrastrukturą towarzyszącą wpływają na lepsze

zagospodarowanie przestrzeni oraz stymulują przedsiębiorczość (ułatwiają połączenia komunikacyjne); warsztaty z obszaru ekonomii zwiększają wiedzę mieszkańców oraz zacieśniają więzi międzyludzkie, rewitalizacja terenów sportowo-rekreacyjnych promuje zdrowy styl życia oraz efektywne formy spędzania czasu wolnego.

Oczekiwany stan, do jakiego mają doprowadzić obszary zdegradowane projekty rewitalizacyjne, scharakteryzowany został w części opracowania poświęconej wizji, efektem rewitalizacji. Cele Lokalnego Programu Rewitalizacji dla Gminy Krotoszyce na lata 2016 – 2023 powiązane są z dokumentami strategicznymi i planistycznymi gminy.

Komplementarność proceduralno-instytucjonalna

Wyrazem komplementarności proceduralno-instytucjonalnej jest nadzór formalny oraz merytoryczny nad całym procesem rewitalizacji wykwalifikowanych pracowników Urzędu Gminy Krotoszyce, którzy mają znaczące doświadczenie w realizacji zdywersyfikowanych programów, strategii rozwojowych, w tym wspieranych poprzez realizację projektów współfinansowanych ze środków Unii Europejskiej. Nadzór proceduralny obejmuje wszystkie etapy realizacji programu rewitalizacji, tj. implementację, monitorowanie oraz ewaluację.

System zarządzania programem rewitalizacji uwzględnia ogólnie przyjęte rozwiązania proceduralne funkcjonujące w Gminie Krotoszyce, przy uwzględnieniu wszystkich uwarunkowań ustawowych lub wynikających z innych przepisów dotyczących funkcjonowania jednostki samorządu terytorialnego. Same procedury instytucjonalne uwzględniają w szerokim zakresie mechanizm kontroli obywatelskiej, czyli, przyjmując w uproszczeniu, czynny udział interesariuszy wsparcia na każdym z etapów procesu rewitalizacji.

Efektywne standardy zarządzania publicznego zachowane zostaną poprzez implementację nowoczesnych technik, narzędzi, ze szczególnym uwzględnieniem zasad dobrego zarządzania. Wnioski aplikacyjne o dofinansowanie projektów, których beneficjentem będzie Gmina Krotoszyce, tworzone będą pod nadzorem pracowników merytorycznych Urzędu Gminy Krotoszyce.

Zaangażowanie władz lokalnych jest kolejnym czynnikiem warunkującym powodzenie procesu rewitalizacji Gminy Krotoszyce. Władzom lokalnym przypada istotna rola w zakresie, zarówno tworzenia programu, jak i późniejszej realizacji zawartych w nim projektów rewitalizacyjnych.

W odniesieniu do współdziałania różnych instytucji, oprócz Urzędu Gminy w Krotoszycach, zaangażowane będą również wspólnota mieszkaniowa, liczne organizacje pozarządowe, przedsiębiorcy, przedstawiciele lokalnej społeczności.

Komplementarność międzyokresowa

Komplementarność międzyokresowa wynika z faktu, że niniejszy Lokalny Program Rewitalizacji dla Gminy Krotoszyce na lata 2016-2023 jest naturalną konsekwencją i kontynuacją działań naprawczych zapoczątkowanych w gminie w poprzednim okresie programowania 2007-2013. W chwili obecnej Gmina Krotoszyce ma szansę, poprzez realizację przedmiotowego programu, na kompleksowe i efektywne wyprowadzenie ze stanów kryzysowych obszarów zdegradowanych z uwzględnieniem sfery społecznej, gospodarczej, środowiskowej, przestrzenno-funkcjonalnej, technicznej. W poprzednim okresie programowania funduszy europejskich dostępność tak efektywnych narzędzi

rewitalizacyjnych była dla gminy utrudniona, preferencje uzyskiwały ośrodki miejskie, projekty z obszaru mieszkalnictwa wielorodzinnego. Ponadto zachowana zostanie ciągłość programowa, realizacja projektów społecznie ważnych.

Komplementarność źródeł finansowania

W nawiązaniu do komplementarności źródeł finansowania, można przyjąć, że istotnym źródłem finansowania projektów rewitalizacyjnych będą środki z Regionalnego Programu Operacyjnego dla Województwa Dolnośląskiego 2014-2020, Działania 6.3. „Rewitalizacja zdegradowanych obszarów”. Wsparcie w ramach tego Działania dotyczy projektów umieszczonych na liście A.

W przypadku wszystkich projektów planowanych do realizacji przewidywane jest uzupełnianie i łączenie wsparcia ze środków Europejskiego Funduszu Rozwoju Regionalnego (RPO WD 2014-2020), Europejskiego Funduszu Społecznego (RPO WD 2014-2020) oraz środków własnych Gminy Krotoszyce, programu Odnowa Wsi Dolnośląskiej, Programu Rozwoju Obszarów Wiejskich 2014-2020 (w tym Działanie LEADER), środków własnych Powiatu Legnickiego, środków nadleśnictwa Legnica.

Z uwagi na efektywny proces kontroli (w tym obywatelskiej) nie przewiduje się wystąpienia ryzyka podwójnego finansowania projektów rewitalizacyjnych.

XV. Partycypacja społeczna w procesie rewitalizacji, kontrola obywatelska

Podczas spotkań konsultacyjnych z potencjalnymi beneficjentami z obszarów wsparcia poruszane były, m.in. następujące zagadnienia:

- zapoznanie uczestników z ogólną problematyką rewitalizacji jednostek samorządu terytorialnego, ze szczególnym uwzględnieniem sfery społecznej procesów rewitalizacji; ponadto poruszono zagadnienia odnoszące się do innych kluczowych sfer (gospodarczej, środowiskowej, przestrzenno-funkcjonalnej, technicznej),
- prezentacja ogólnych założeń i struktury Lokalnego Programu Rewitalizacji dla Gminy Krotoszyce na lata 2016-2023,
- przedstawienie harmonogramu prac nad programem rewitalizacji,
- obszerne wyjaśnienie istotności znaczenia partycypacji społecznej obejmującej diagnozę, programowanie, wdrażanie oraz monitorowanie programu,
- prezentacja celów programu rewitalizacji, cel główny, horyzontalny: „Wzrost jakości życia mieszkańców rewitalizowanych obszarów oraz operacyjne: „Przeciwdziałanie negatywnym procesom w obszarze społecznym, aktywizacja społeczności lokalnej”, „Efektywne zagospodarowanie gminnej przestrzeni, poprawa stanu infrastruktury technicznej”, „Wspieranie lokalnej przedsiębiorczości”, „Poprawa stanu środowiska naturalnego”,
- przedstawienie możliwości współfinansowania projektów rewitalizacyjnych w ramach RPO WD 2014-2020, ze szczególnym uwzględnieniem Osi priorytetowej 6, „Infrastruktura spójności społecznej”, Działania 6.3. „Rewitalizacja zdegradowanych obszarów”.
- szczegółowo scharakteryzowano Podziałanie 6.3.A: Remont, przebudowę, rozbudowę, adaptację, wyposażenie istniejących zdegradowanych budynków, obiektów, zagospodarowanie terenów i przestrzeni (np. dostosowanie przestrzeni do potrzeb osób niepełnosprawnych) – w celu przywrócenia lub nadania im nowych funkcji społecznych, kulturalnych, gospodarczych, edukacyjnych lub rekreacyjnych. Możliwe są działania poprawiające efektywność energetyczną, analogiczne do Działania 3.3 „Efektywność energetyczna w budynkach użyteczności publicznej i sektorze mieszkaniowym” (schematy 3.3 A i 3.3 B). Wartość takich inwestycji nie może przekraczać 49% wartości wydatków kwalifikowalnych na pojedynczy budynek w projekcie. Preferowane będą projekty dotyczące zabytków wpisanych do rejestru prowadzonego przez Wojewódzkiego Konserwatora Zabytków we Wrocławiu,
- szczegółowo scharakteryzowano Podziałanie 6.3.C: Inwestycje w tzw. drogi lokalne (gminne i powiatowe) wraz z infrastrukturą towarzyszącą (tylko przebudowa albo modernizacja dróg). Wsparcie będzie możliwe jedynie wtedy, gdy inwestycje takie będą stanowiły element szerszej koncepcji związanej z rewitalizacją (fizyczną, gospodarczą i społeczną) i będą stanowiły element lokalnego programu rewitalizacji. Budowa nowych dróg jest możliwa tylko w przypadku projektów komplementarnych wskazanych w Działaniu 1.3 RPO WD, schemat 1.3.A, dotyczących zapewnienia przez wnioskodawcę dostępu do terenów inwestycyjnych,

- zaprezentowanie wstępnie wybranych obszarów do rewitalizacji, tj. sołectwa Szymanowice, Babin-Kościelec, Winnica,
- wyjaśnienie uczestnikom procesu składania formularzy propozycji projektów do Programu Rewitalizacji dla Gminy Krotoszyce na lata 2016-2023,
- zebranie opinii, sugestii uczestników konsultacji na temat przedstawionych zagadnień, obszarów wskazanych do rewitalizacji.

W ramach partycypacji społecznej wykorzystano następujące metody obejmujące przygotowanie, wdrożenie i ewaluację programu rewitalizacji:

- w odniesieniu do poznania potrzeb i oczekiwań interesariuszy oraz zapewnienia spójności prowadzonych działań, przeprowadzono badania ankietowe dotyczące zarówno wyznaczenia obszaru zdegradowanego, jak i, w późniejszym etapie, dotyczących działań planowanych w ramach programu rewitalizacji,
- spotkania robocze z mieszkańcami, przy udziale ekspertów w zakresie rewitalizacji, na etapie wyznaczania obszaru zdegradowanego, jak i wyboru działań planowanych w ramach rewitalizacji,
- prowadzenie spotkań informacyjnych i edukacyjnych z mieszkańcami dotyczących rewitalizacji przy udziale ekspertów w tej dziedzinie,
- stworzenie podstrony internetowej na oficjalnej stronie Gminy Krotoszyce z informacjami dotyczącymi celów, istoty, zasad rewitalizacji oraz o działaniach planowanych i prowadzonych w ramach Lokalnego Programu Rewitalizacji dla Gminy Krotoszyce na lata 2016-2023 (strona aktualizowana na bieżąco),
- stworzenie i dystrybucja materiałów informacyjno-edukacyjnych w formie papierowej (ulotki, plakaty), dotyczących procesu rewitalizacji oraz Lokalnego Programu Rewitalizacji dla Gminy Krotoszyce na lata 2016-2023,
- w aspekcie wypracowywania dialogu i konsensusu społecznego, organizacja warsztatów, których efektem (pracy zespołowej) było powstanie pomysłów, idei dotyczących wstępnej listy projektów do realizacji w ramach Lokalnego Programu Rewitalizacji dla Gminy Krotoszyce na lata 2016-2023,
- umożliwienie przekazania pomysłów na działania, projekty w zakresie rewitalizacji za pomocą formularza internetowego, formularza w formie papierowej dostępnego w Urzędzie Gminy Krotoszyce,
- organizacja dodatkowych spotkań roboczych, na które zapraszani byli wszyscy mieszkańcy oraz przedstawiciele podmiotów zaangażowanych w realizację działań na rzecz społeczności lokalnej,
- zapewnienie udziału interesariuszy obszaru wsparcia w przygotowaniu wszelkich dokumentów dotyczących rewitalizacji, w szczególności Lokalnego Programu Rewitalizacji dla Gminy Krotoszyce na lata 2016-2023 (m.in. poprzez: udział w spotkaniach roboczych, warsztatach, spotkaniach informacyjno-edukacyjnych; udział w badaniach ankietowych dotyczących wyznaczenia obszaru zdegradowanego, rewitalizowanego oraz działań w ramach programu rewitalizacji; udział w konsultacjach społecznych – możliwość wnoszenia uwag do dokumentu; możliwość przekazania

pomysłów w zakresie rewitalizacji gminy, ciągła możliwość bezpośredniej konsultacji z wykonawcą programu),

- wspieranie inicjatyw zmierzających do zwiększania udziału interesariuszy w przygotowaniu i realizacji programu rewitalizacji, w tym organizacja konkursów z nagrodami związanych z programem rewitalizacji,
- stworzenie możliwości przekazywania uwag, sugestii dotyczących procesu rewitalizacji drogą elektroniczną, pocztową, telefoniczną oraz osobiście,

Harmonogram spotkań dotyczących diagnozy, programowania, wdrażanie oraz monitorowania Lokalnego Programu Rewitalizacji dla Gminy Krotoszyce na lata 2016-2023:

- 15.09.2016 r., Babin-Kościelec (zebranie wiejskie, 20 uczestników),
- 19.09.2016 r., Winnica (zebranie wiejskie, 20 uczestników),
- 19.09.2016 r., Szymanowice (zebranie wiejskie, 20 uczestników),
- 27.09.2016 r., Winnica (zbieranie wypełnionych zgłoszeń, pomoc ekspercka, 20 uczestników),
- 04.10.2016 r., Winnica (spotkanie informacyjne, 15 uczestników),
- 08.10.2016 r. spotkanie informacyjne, przedstawienie kluczowych elementów Lokalnego Programu Rewitalizacji dla Gminy Krotoszyce na lata 2016-2023, list złożonych projektów (20 uczestników),
- 08.10.2016 r. warsztaty aktywizująco-plastyczne dla mieszkańców w sołectwach Babin-Kościelec, Szymanowice, Winnica (50 uczestników).

Ponadto mieszkańcy brali udział w zbieraniu danych umożliwiających wyznaczenie obszaru zdegradowanego i wyznaczonego do rewitalizacji. Ankiety zebrane za pośrednictwem Urzędu Gminy Krotoszyce (około 30%) i ankieterów w terenie (około 70%). Łącznie ze wszystkich sołectw uzyskano 265 ankiet, szczegółowy rozkład, wyniki badań znajdują się w podrozdziale opracowania dotyczącym wyznaczenia obszarów zdegradowanych oraz wskazanych do rewitalizacji.

Ankiety dotyczące wyznaczenia obszarów zdegradowanych i obszarów rewitalizacji były zbierane w okresie lipiec-sierpień 2016 r., propozycje projektów rewitalizacyjnych we wrześniu 2016 r.

W tym miejscu należy zaznaczyć, że Lokalny Program Rewitalizacji dla Gminy Krotoszyce na lata 2016-2023 opracowany został przy czynnym współudziale wszystkich zainteresowanych środowisk (samorządowców, przedstawicieli organizacji pozarządowych, przedsiębiorców, mieszkańców). W ten sposób uzyskano wiele cennych uwag, sugestii mających swoje odbicie w finalnej wersji opracowania. W szczególności ważne były informacje dotyczące konkretnych projektów rewitalizacyjnych. W ramach konsultacji społecznych dyskutowano o wszystkich problemach, sytuacjach kryzysowych dotyczących wszystkich pięciu kluczowych sfer. Cennym kompendium wiedzy dla mieszkańców były również wyniki przeprowadzonych badań ankietowych.

W procesie uspołecznienia Lokalnego Programu Rewitalizacji dla Gminy Krotoszyce na lata 2016-2023 osiągnięto konsensus dotyczący obranych kierunków rozwoju działań rewitalizacyjnych,

wyznaczonych obszarów zdegradowanych oraz obszarów rewitalizacji. W procesie implementacji programu oraz jego okresowej oceny przedstawiciele społeczności lokalnej będą mieli możliwość bieżącego monitorowania, zgłaszania uwag i sugestii do działań prowadzonych przez Urząd Gminy w Krotoszycach oraz innych interesariuszy obszaru wsparcia.

Kontrola obywatelska

Na bazie powyższych informacji można stwierdzić, że interesariusze mają pełen wgląd we wszystkie informacje, dokumenty, partycypują w każdym z etapów tworzenia programu, jest on tym samym objęty kontrolą obywatelską. Kontrola obywatelska przejawia się sprawowaniem kontroli nad funkcjonowaniem instytucji publicznych, instytucji zaufania publicznego oraz zwiększaniem ich przejrzystości i przestrzeganiem reguł dobrego rządzenia. W ujęciu tabelarycznym zaprezentowano schemat partycypacji społecznej odnoszący się do wszystkich etapów rewitalizacji.

Tabela 24. Schemat partycypacji społecznej na poszczególnych etapach procesu rewitalizacji Gminy Krotoszyce

Lp.	Etapy procesu rewitalizacji	Podjęwane aktywności	Objęcie kontrolą obywatelską
1.	Diagnoza	<ul style="list-style-type: none"> - konsultacje społeczne, - upublicznienie procesu rewitalizacji przez Biuletyn Informacji Publicznej, ogłoszenia, ulotki, plakaty, informacje ustne na spotkaniach z mieszkańcami, - pierwsze informacje społeczne odnośnie skali i charakteru potrzeb rewitalizacyjnych, - informacje odnośnie rewitalizacji na oficjalnej stronie internetowej Gminy Krotoszyce: http://www.krotoszyce.pl/program-rewitalizacji.html - badania ankietowe przy współudziale przedstawicieli społeczności lokalnej, - warsztaty tematyczne skierowane do mieszkańców gminy, - udział interesariuszy w procesie diagnozowania zjawisk kryzysowych, współtworzeniu analizy SWOT, analizy PEST, drzew problemów gminy, - omawianie zagadnień rewitalizacyjnych podczas posiedzeń Rady Gminy Krotoszyce, - przyjmowanie rekomendacji, uwag sugestii dotyczących obszaru wsparcia. 	Kontrola obywatelska, współdecydowanie

2.	Programowanie	<ul style="list-style-type: none"> - konsultacje społeczne, - upublicznienie procesu rewitalizacji przez Biuletyn Informacji Publicznej, ogłoszenia, ulotki, plakaty, informacje ustne na spotkaniach z mieszkańcami, - zgłaszanie przez interesariuszy (z obszarów zdegradowanych, wskazanych do rewitalizacji) propozycji projektów na listę A (podstawową) oraz listę B (uzupełniającą), - spacer studyjne, informacje od grup przedstawicielskich, - warsztaty tematyczne skierowane do mieszkańców gminy, - informacje odnośnie rewitalizacji na oficjalnej stronie internetowej Gminy Krotoszyce: http://www.krotoszyce.pl/program-rewitalizacji.html - omawianie zagadnień rewitalizacyjnych podczas posiedzeń Rady Gminy Krotoszyce, - przyjmowanie rekomendacji, uwag sugestii dotyczących obszaru wsparcia. 	Kontrola obywatelska, współdecydowanie
3.	Wdrażanie	<ul style="list-style-type: none"> - udział interesariuszy w procesie opracowywania wniosków aplikacyjnych o dofinansowanie projektów rewitalizacyjnych ze środków europejskich, w tym RPO WD 2014-2020, ze szczególnym uwzględnieniem Osi priorytetowej 6, „Infrastruktura spójności społecznej”, Działania 6.3. „Rewitalizacja zdegradowanych obszarów”, - konsultacje społeczne, - upublicznienie procesu rewitalizacji przez Biuletyn Informacji Publicznej, ogłoszenia, ulotki, plakaty, informacje ustne na spotkaniach z mieszkańcami, - informacje odnośnie rewitalizacji na oficjalnej stronie internetowej Gminy Krotoszyce: http://www.krotoszyce.pl/program-rewitalizacji.html - omawianie zagadnień rewitalizacyjnych podczas posiedzeń Rady Gminy Krotoszyce, - wgląd przedstawicieli społeczności lokalnej we wszystkie prace dotyczące procesu rewitalizacji realizowane przez Urząd Gminy Krotoszyce, - przyjmowanie rekomendacji, uwag, sugestii. 	Kontrola obywatelska, współdecydowanie
4.	Monitorowanie	<ul style="list-style-type: none"> - konsultacje społeczne, - informacje odnośnie rewitalizacji na oficjalnej stronie internetowej Gminy Krotoszyce: http://www.krotoszyce.pl/program-rewitalizacji.html - omawianie zagadnień rewitalizacyjnych podczas posiedzeń Rady Gminy Krotoszyce, - analiza raportów ewaluacyjnych, zgłaszanie uwag i rekomendacji, analiza zmian otoczenia, - wgląd przedstawicieli społeczności lokalnej we wszystkie prace dotyczące procesu rewitalizacji realizowane przez Urząd Gminy Krotoszyce, - partycypacja społeczna w potencjalnych aktualizacjach programu rewitalizacji, - przyjmowanie rekomendacji, uwag, sugestii. 	Kontrola obywatelska, współdecydowanie

Źródło: opracowanie własne na podstawie procesu konsultacji społecznych

XVI. System wdrażania, monitoringu i ewaluacji

Proces wdrażania, monitoringu oraz ewaluacji prowadzony będzie pod nadzorem pracowników merytorycznych Urzędu Gminy Krotoszyce. W uzasadnionych przypadkach poszczególne zadania zlecane będą do wykonania podmiotom zewnętrznym z zachowaniem wszystkich procedur dotyczących funkcjonowania jednostki samorządu terytorialnego.

Przygotowywanie wniosków aplikacyjnych o współfinansowanie projektów rewitalizacyjnych ze źródeł zewnętrznych, których beneficjentem będzie Gmina Krotoszyce, wykonywane będzie pod nadzorem pracowników merytorycznych Urzędu Gminy w Krotoszycach.

W procesie monitoringu i ewaluacji przewidziane jest sporządzanie raportów ewaluacyjnych w trzyletnich odstępach czasowych, wyniki raportów podawane będą po publicznej wiadomości oraz objęte będą schematem kontroli obywatelskiej.

W procesie zarządzania programem rewitalizacji uwzględnione będą zmiany zachodzące w otoczeniu gminy. W przypadku stwierdzenia takiej konieczności, przeprowadzone zostaną dodatkowe badania ankietowe skierowane do interesariuszy obszarów rewitalizowanych, w celu zbadania efektywności wdrażania programu. W takim wypadku wyniki badań włączone zostaną do raportu ewaluacyjnego.

W procesie monitoringu przyjmuje się wykorzystywanie (w charakterze uzupełniającym) dostępnych statystyk publicznych (np. Banku Danych Lokalnych Głównego Urzędu Statystycznego). W wyniku analiz raportów ewaluacyjnych dopuszcza się możliwość aktualizacji Lokalnego Programu Rewitalizacji dla Gminy Krotoszyce na lata 2016-2023. W poniższej tabeli przedstawiony został zestaw wskaźników monitorujących realizację celów programu, stanowiących podstawę do opracowywania raportów ewaluacyjnych.

Tabela 25. Wskaźniki monitorujące realizację celów Lokalnego Programu Rewitalizacji dla Gminy Krotoszyce na lata 2016 – 2023

Lp.	Cel rewitalizacji (operacyjny)	Wskaźniki monitorujące	Podmiot odpowiedzialny za kontrolę
Cel główny – horyzontalny Wzrost jakości życia mieszkańców rewitalizowanych obszarów			
1.	Cel 1. Przeciwdziałanie negatywnym procesom w obszarze społecznym, aktywizacja społeczności lokalnej	<ul style="list-style-type: none"> - liczba zrealizowanych projektów na rzecz integracji społecznej, - liczba osób objętych pomocą społeczną, - wskaźnik bezrobocia rejestrowanego, - saldo gminnych migracji, - liczba przestępstw i wykroczeń, - liczba organizacji pozarządowych, - poziom czytelnictwa (badania ankietowe), - poziom poczucia tożsamości lokalnej (badania ankietowe). 	Urząd Gminy w Krotoszycach
2.	Cel 2. Efektywne zagospodarowanie gminnej przestrzeni, poprawa stanu infrastruktury technicznej	<ul style="list-style-type: none"> - długość przebudowanych dróg gminnych (km), - długość przebudowanych dróg powiatowych (km), - powierzchnia obszaru objętego rewitalizacją (ha), 	Urząd Gminy w Krotoszycach

		<ul style="list-style-type: none"> - liczba wyremontowanych budynków mieszkalnych zlokalizowanych na rewitalizowanym obszarze (szt.), - liczba wspartych obiektów infrastruktury zlokalizowanych na rewitalizowanym obszarze (szt.), - liczba miejsc parkingowych, - długość szlaków turystycznych (km), - długość ścieżek rowerowych (km), - długość ścieżek edukacyjnych (km). 	
3.	Cel 3. Wspieranie lokalnej przedsiębiorczości	<ul style="list-style-type: none"> - liczba podmiotów gospodarczych wg REGON - liczba podmiotów gospodarczych, mikro-przedsiębiorstw wg REGON, - wskaźnik przedsiębiorczości, - liczba przeprowadzonych szkoleń z zakresu przedsiębiorczości. 	Urząd Gminy w Krotoszycach
4.	Cel 4. Poprawa stanu środowiska naturalnego	<ul style="list-style-type: none"> - poziom hałasu komunikacyjnego (dB), - poziom zanieczyszczenia powietrza (dwutlenek siarki). 	Urząd Gminy w Krotoszycach

Źródło: opracowanie własne na podstawie materiałów dostarczonych przez Urząd Gminy w Krotoszycach

XVII. Zestawienie tabel i rysunków

TABELA 1. POWIĄZANIE CELÓW LOKALNEGO PROGRAMU REWITALIZACJI DLA GMINY KROTOSZYCE NA LATA 2016-2023 z DOKUMENTAMI STRATEGICZNYMI I PLANISTYCZNYMI GMINY.....	5
TABELA 2. ANALIZA PEST GMINY KROTOSZYCE	13
TABELA 3. PROBLEMY SPOŁECZNE POWIĄZANE Z (NAD)UŻYWKIEM ALKOHOŁU I NARKOTYKÓW	28
TABELA 4. LICZBA ZAPROSZEŃ OSÓB ZGŁOSZONYCH DO GKRPA W ZWIĄZKU Z NADUŻYWKIEM NAPOJÓW ALKOHOLOWYCH	28
TABELA 5. DANE DOTYCZĄCE PROBLEMÓW SPOŁECZNYCH NA TERENIE GMINY KROTOSZYCE	29
TABELA 6. ORGANIZACJE POZARZĄDOWE NA TERENIE GMINY KROTOSZYCE	29
TABELA 7. FREKWENCJA WYBORCZA W WYBORACH SAMORZĄDOWYCH 2014 NA TERENIE GMINY KROTOSZYCE	35
TABELA 8. GMINA KROTOSZYCE - ZABYTKI, INSTYTUCJE KULTURALNE I ORGANIZOWANE IMPREZY KULTURALNE	36
TABELA 9. LICZBA PODMIOTÓW GOSPODARCZYCH WG SEKCJI PDK2007 W 2015 ROKU W GMINIE KROTOSZYCE.....	37
TABELA 10. PRZEDSIĘBIORCZOŚĆ W POSZCZEGÓLNYCH SOŁĘCTWACH GMINY KROTOSZYCE	38
TABELA 11. DANE LICZBOWE DOTYCZĄCE GOSPODARKI MIESZKANIOWEJ – GMINA KROTOSZYCE, OKRES 2005-2014 R.....	42
TABELA 12. ANKIETY DOTYCZĄCE OBSZARÓW ZDEGRADOWANYCH, Z PODZIAŁEM NA SOŁĘCTWA.....	43
TABELA 13. SOŁĘCTWA GMINY KROTOSZYCE - NATĘŻENIE PROBLEMÓW W SFERZE SPOŁECZNEJ W ŚWIETLE BADAŃ WŁASNYCH	45
TABELA 14. SOŁĘCTWA GMINY KROTOSZYCE - NATĘŻENIE PROBLEMÓW W SFERZE EKONOMICZNEJ W ŚWIETLE BADAŃ WŁASNYCH ...	54
TABELA 15. SOŁĘCTWA GMINY KROTOSZYCE - NATĘŻENIE PROBLEMÓW W SFERZE PRZESTRZENNO-FUNKcjONALNEJ W ŚWIETLE BADAŃ WŁASNYCH	62
TABELA 16. SOŁĘCTWA GMINY KROTOSZYCE - NATĘŻENIE PROBLEMÓW W SFERZE TECHNICZNEJ W ŚWIETLE BADAŃ WŁASNYCH.....	69
TABELA 17. SOŁĘCTWA GMINY KROTOSZYCE - NATĘŻENIE PROBLEMÓW W SFERZE ŚRODOWISKOWEJ W ŚWIETLE BADAŃ WŁASNYCH	77
TABELA 18. OBSZAR WYZNACZONY DO REWITALIZACJI.....	89
TABELA 19. ZESTAWIENIE PROJEKTÓW REWITALIZACYJNYCH W ODNIESIENIU DO REALIZACJI POSZCZEGÓLNYCH CELÓW REWITALIZACJI	94
TABELA 20. ZESTAWIENIE PLANOWANYCH EFEKTÓW REWITALIZACJI W PRZYPORZĄDKOWANIU DO POSZCZEGÓLNYCH SFER.....	97
TABELA 21. LISTA PODSTAWOWYCH PROJEKTÓW REWITALIZACYJNYCH (LISTA A)	99
TABELA 22. LISTA POZOSTAŁYCH PROJEKTÓW REWITALIZACYJNYCH (LISTA B)	102
TABELA 23. RAMY RZECZOWO-FINANSOWE PRZEDSIĘWZIĘĆ REWITALIZACYJNYCH PLANOWANYCH DO REALIZACJI W RAMACH LOKALNEGO PROGRAMU REWITALIZACJI DLA GMINY KROTOSZYCE NA LATA 2016 – 2023	115
TABELA 24. SCHEMAT PARTYCYPACJI SPOŁECZNEJ NA POSZCZEGÓLNYCH ETAPACH PROCESU REWITALIZACJI GMINY KROTOSZYCE ...	124
TABELA 25. WSKAŹNIKI MONITORUJĄCE REALIZACJĘ CELÓW LOKALNEGO PROGRAMU REWITALIZACJI DLA GMINY KROTOSZYCE NA LATA 2016 – 2023	126
RYSUNEK 1. ANALIZA SWOT SFERY SPOŁECZNEJ GMINY KROTOSZYCE	9
RYSUNEK 2. ANALIZA SWOT SFERY GOSPODARCZEJ GMINY KROTOSZYCE	10
RYSUNEK 3. ANALIZA SWOT SFERY ŚRODOWISKOWEJ GMINY KROTOSZYCE	10
RYSUNEK 4. ANALIZA SWOT SFERY PRZESTRZENNO-FUNKcjONALNEJ GMINY KROTOSZYCE	11
RYSUNEK 5. ANALIZA SWOT SFERY TECHNICZNEJ GMINY KROTOSZYCE	11
RYSUNEK 6. DRZEWO PROBLEMU: NIEDOSTATECZNY ROZWÓJ INFRASTRUKTURY SPORTOWO-REKREACYJNEJ.....	15
RYSUNEK 7. DRZEWO PROBLEMU: WYSTĘPOWANIE ZJAWISKA WYKLUCZENIA SPOŁECZNEGO	16
RYSUNEK 8. DRZEWO PROBLEMU: ZANIECZYSZCZENIE POWIETRZA	16
RYSUNEK 9. DRZEWO PROBLEMU: ZŁY STAN CZĘŚCI LOKALNEJ INFRASTRUKTURY DROGOWEJ	17
RYSUNEK 10. DRZEWO PROBLEMU: NIEWYSTARCZAJĄCY POZIOM INTEGRACJI SPOŁECZNEJ.....	17
RYSUNEK 11. POŁOŻENIE GMINY KROTOSZYCE NA TLE POWIATU LEGNICKIEGO.	18
RYSUNEK 12. LICZBA LUDNOŚCI GMINY KROTOSZYCE W LATACH 2010 - 2015	19
RYSUNEK 13. PIRAMIDA WIEKU MIESZKAŃCÓW GMINY KROTOSZYCE W 2015 ROKU	20

RYSUNEK 14. PRZYROST NATURALNY NA 1 TYS. LUDNOŚCI W LATACH 2010-2015 W WOJEWÓDZTWIE DOLNOŚLĄSKIM, POWIECIE LEGNICKIM I GMINIE KROTOSZYCE	21
RYSUNEK 15. SALDO MIGRACJI OGÓŁEM NA 1 TYS. LUDNOŚCI W GMINIE KROTOSZYCE, POWIECIE LEGNICKIM I WOJEWÓDZTWIE DOLNOŚLĄSKIM W LATACH 2010-2015	21
RYSUNEK 16. LICZBA LUDNOŚCI W WIEKU PRZEDPRODUKCYJNYM, PRODUKCYJNYM I POPRODUKCYJNYM W GMINIE KROTOSZYCE W LATACH 2006–2015	22
RYSUNEK 17. DZIECI W WIEKU 3-5 LAT PRZYPADAJĄCE NA JEDNO MIEJSCE W PLACÓWCE WYCHOWANIA PRZEDSZKOLNEGO W GMINIE KROTOSZYCE W LATACH 2010-2015	22
RYSUNEK 18. WSPÓŁCZYNNIK SKOLARYZACJI BRUTTO DLA SZKÓŁ PODSTAWOWYCH W GMINIE KROTOSZYCE, POWIECIE LEGNICKIM ORAZ WOJEWÓDZTWIE DOLNOŚLĄSKIM W LATACH 2010-2015	23
RYSUNEK 19. WSPÓŁCZYNNIK SKOLARYZACJI BRUTTO DLA SZKÓŁ GIMNAZJALNYCH W GMINIE KROTOSZYCE, POWIECIE LEGNICKIM ORAZ WOJEWÓDZTWIE DOLNOŚLĄSKIM W LATACH 2010-2015	24
RYSUNEK 20. LICZBA UDZIELONYCH PORAD NA JEDNEGO MIESZKAŃCA W GMINIE KROTOSZYCE, POWIECIE LEGNICKIM ORAZ WOJEWÓDZTWIE DOLNOŚLĄSKIM W LATACH 2010-2015	25
RYSUNEK 21. ZASIĘG KORZYSTANIA Z POMOCY SPOŁECZNEJ W GMINIE KROTOSZYCE, POWIECIE LEGNICKIM ORAZ WOJEWÓDZTWIE DOLNOŚLĄSKIM W LATACH 2010-2014	26
RYSUNEK 22. PROCENTOWY UDZIAŁ DZIECI W WIEKU DO LAT 17, NA KTÓRE RODZICE OTRZYMUJĄ ZASIĘK RODZINNY W OGÓLNEJ LICZBIE DZIECI W TYM WIEKU W GMINIE KROTOSZYCE, POWIECIE LEGNICKIM I WOJEWÓDZTWIE DOLNOŚLĄSKIM W LATACH 2010-2014.....	26
RYSUNEK 23. PROCENTOWY UDZIAŁ BEZROBOTNYCH ZAREJESTROWANYCH W LICZBIE LUDNOŚCI W WIEKU PRODUKCYJNYM W GMINIE KROTOSZYCE, POWIECIE LEGNICKIM ORAZ WOJEWÓDZTWIE DOLNOŚLĄSKIM W LATACH 2010-2015	27
RYSUNEK 24. LICZBA ZAREJESTROWANYCH BEZROBOTYCH WG PŁCI W GMINIE KROTOSZYCE W LATACH 2010-2015	27
RYSUNEK 25. PODMIOTY WPISANE DO REJESTRU REGON NA 1 TYS. LUDNOŚCI W GMINIE KROTOSZYCE, POWIECIE LEGNICKIM ORAZ WOJEWÓDZTWIE DOLNOŚLĄSKIM W LATACH 2010-2015	37
RYSUNEK 26. UDZIAŁY W PODATKACH STANOWIĄCYCH DOCHODY BUDŻETU PAŃSTWA - PODATEK DOCHODOWY OD OSÓB PRAWNYCH NA 1 MIESZKAŃCA (zł/OSOBĘ) W GMINIE KROTOSZYCE, POWIECIE LEGNICKIM ORAZ WOJEWÓDZTWIE DOLNOŚLĄSKIM W 2015 ROKU.	39
RYSUNEK 27. PROCENTOWY UDZIAŁ OSÓB KORZYSTAJĄCYCH Z SIECI KANALIZACYJNEJ W OGÓLE LUDNOŚCI W GMINIE KROTOSZYCE, POWIECIE LEGNICKIM I WOJEWÓDZTWIE DOLNOŚLĄSKIM W LATACH 2010-2014.....	40
RYSUNEK 28. PROCENTOWY UDZIAŁ OSÓB KORZYSTAJĄCYCH Z SIECI WODOCIĄGOWEJ W OGÓLE LUDNOŚCI W GMINIE KROTOSZYCE, POWIECIE LEGNICKIM I WOJEWÓDZTWIE DOLNOŚLĄSKIM W LATACH 2010-2014.....	41
RYSUNEK 29. PRZECIĘTNA POWIERZCHNIA UŻYTKOWA MIESZKANIA NA 1 OSOBĘ W GMINIE KROTOSZYCE, POWIECIE LEGNICKIM ORAZ WOJEWÓDZTWIE DOLNOŚLĄSKIM W LATACH 2010-2014.	42
RYSUNEK 30. OCENA ISTOTNOŚCI PROBLEMÓW SPOŁECZNYCH – BABIN-KOŚCIELEC	46
RYSUNEK 31. OCENA ISTOTNOŚCI PROBLEMÓW SPOŁECZNYCH – WINNICA.....	47
RYSUNEK 32. OCENA ISTOTNOŚCI PROBLEMÓW SPOŁECZNYCH – SZYMANOWICE	48
RYSUNEK 33. OCENA ISTOTNOŚCI PROBLEMÓW SPOŁECZNYCH – CZERWONY KOŚCIÓŁ.....	48
RYSUNEK 34. OCENA ISTOTNOŚCI PROBLEMÓW SPOŁECZNYCH – DUNINO	49
RYSUNEK 35. OCENA ISTOTNOŚCI PROBLEMÓW SPOŁECZNYCH – JANOWICE DUŻE	49
RYSUNEK 36. OCENA ISTOTNOŚCI PROBLEMÓW SPOŁECZNYCH – KOZICE.....	50
RYSUNEK 37. OCENA ISTOTNOŚCI PROBLEMÓW SPOŁECZNYCH – KRAJÓW	50
RYSUNEK 38. OCENA ISTOTNOŚCI PROBLEMÓW SPOŁECZNYCH – KROTOSZYCE	51
RYSUNEK 39. OCENA ISTOTNOŚCI PROBLEMÓW SPOŁECZNYCH – PROSTYNIA	51
RYSUNEK 40. OCENA ISTOTNOŚCI PROBLEMÓW SPOŁECZNYCH – TYŃCZYK LEGNICKI.....	52
RYSUNEK 41. OCENA ISTOTNOŚCI PROBLEMÓW SPOŁECZNYCH – WARMĄTOWICE SIENKIEWICZOWSKIE	52
RYSUNEK 42. OCENA ISTOTNOŚCI PROBLEMÓW SPOŁECZNYCH – WILCZYCE.....	53
RYSUNEK 43. OCENA ISTOTNOŚCI PROBLEMÓW SPOŁECZNYCH – ŻŁOTNIKI	53
RYSUNEK 44. OCENA ISTOTNOŚCI PROBLEMÓW EKONOMICZNYCH - SZYMANOWICE	55
RYSUNEK 45. OCENA ISTOTNOŚCI PROBLEMÓW EKONOMICZNYCH – CZERWONY KOŚCIÓŁ.....	55

RYSUNEK 46. OCENA ISTOTNOŚCI PROBLEMÓW EKONOMICZNYCH – DUNINO	56
RYSUNEK 47. OCENA ISTOTNOŚCI PROBLEMÓW EKONOMICZNYCH – JANOWICE DUŻE	56
RYSUNEK 48. OCENA ISTOTNOŚCI PROBLEMÓW EKONOMICZNYCH – BABIN-KOŚCIELEC	57
RYSUNEK 49. OCENA ISTOTNOŚCI PROBLEMÓW EKONOMICZNYCH – KOZICE	57
RYSUNEK 50. OCENA ISTOTNOŚCI PROBLEMÓW EKONOMICZNYCH – KRAJÓW	58
RYSUNEK 51. OCENA ISTOTNOŚCI PROBLEMÓW EKONOMICZNYCH – KROTOSZYCE	58
RYSUNEK 52. OCENA ISTOTNOŚCI PROBLEMÓW EKONOMICZNYCH – PROSTYNIA	59
RYSUNEK 53. OCENA ISTOTNOŚCI PROBLEMÓW EKONOMICZNYCH – TYŃCZYK LEGNICKI	59
RYSUNEK 54. OCENA ISTOTNOŚCI PROBLEMÓW EKONOMICZNYCH – WARMĄTOWICE SIENKIEWICZOWSKIE	60
RYSUNEK 55. OCENA ISTOTNOŚCI PROBLEMÓW EKONOMICZNYCH – WILCZYCE	60
RYSUNEK 56. OCENA ISTOTNOŚCI PROBLEMÓW EKONOMICZNYCH – WINNICA	61
RYSUNEK 57. OCENA ISTOTNOŚCI PROBLEMÓW EKONOMICZNYCH – ŻŁOTNIKI	61
RYSUNEK 58. OCENA ISTOTNOŚCI PROBLEMÓW PRZESTRZENNO-FUNKCJONALNYCH - SZYMANOWICE	63
RYSUNEK 59. OCENA ISTOTNOŚCI PROBLEMÓW PRZESTRZENNO-FUNKCJONALNYCH – BABIN-KOŚCIELEC	63
RYSUNEK 60. OCENA ISTOTNOŚCI PROBLEMÓW PRZESTRZENNO-FUNKCJONALNYCH - WINNICA	64
RYSUNEK 61. OCENA ISTOTNOŚCI PROBLEMÓW PRZESTRZENNO-FUNKCJONALNYCH – CZERWONY KOŚCIÓŁ	64
RYSUNEK 62. OCENA ISTOTNOŚCI PROBLEMÓW PRZESTRZENNO-FUNKCJONALNYCH - DUNINO	65
RYSUNEK 63. OCENA ISTOTNOŚCI PROBLEMÓW PRZESTRZENNO-FUNKCJONALNYCH – JANOWICE DUŻE	65
RYSUNEK 64. OCENA ISTOTNOŚCI PROBLEMÓW PRZESTRZENNO-FUNKCJONALNYCH - KOZICE	66
RYSUNEK 65. OCENA ISTOTNOŚCI PROBLEMÓW PRZESTRZENNO-FUNKCJONALNYCH - KRAJÓW	66
RYSUNEK 66. OCENA ISTOTNOŚCI PROBLEMÓW PRZESTRZENNO-FUNKCJONALNYCH - KROTOSZYCE	67
RYSUNEK 67. OCENA ISTOTNOŚCI PROBLEMÓW PRZESTRZENNO-FUNKCJONALNYCH - PROSTYNIA	67
RYSUNEK 68. OCENA ISTOTNOŚCI PROBLEMÓW PRZESTRZENNO-FUNKCJONALNYCH – TYŃCZYK LEGNICKI	68
RYSUNEK 69. OCENA ISTOTNOŚCI PROBLEMÓW PRZESTRZENNO-FUNKCJONALNYCH – WARMĄTOWICE SIENKIEWICZOWSKIE	68
RYSUNEK 70. OCENA ISTOTNOŚCI PROBLEMÓW PRZESTRZENNO-FUNKCJONALNYCH - WILCZYCE	69
RYSUNEK 71. OCENA ISTOTNOŚCI PROBLEMÓW PRZESTRZENNO-FUNKCJONALNYCH - ŻŁOTNIKI	69
RYSUNEK 72. OCENA ISTOTNOŚCI PROBLEMÓW TECHNICZNYCH – CZERWONY KOŚCIÓŁ	70
RYSUNEK 73. OCENA ISTOTNOŚCI PROBLEMÓW TECHNICZNYCH – DUNINO	71
RYSUNEK 74. OCENA ISTOTNOŚCI PROBLEMÓW TECHNICZNYCH – JANOWICE DUŻE	71
RYSUNEK 75. OCENA ISTOTNOŚCI PROBLEMÓW TECHNICZNYCH – BABIN KOŚCIELEC	72
RYSUNEK 76. OCENA ISTOTNOŚCI PROBLEMÓW TECHNICZNYCH – KOZICE	72
RYSUNEK 77. OCENA ISTOTNOŚCI PROBLEMÓW TECHNICZNYCH – KRAJÓW	73
RYSUNEK 78. OCENA ISTOTNOŚCI PROBLEMÓW TECHNICZNYCH – KROTOSZYCE	73
RYSUNEK 79. OCENA ISTOTNOŚCI PROBLEMÓW TECHNICZNYCH – PROSTYNIA	74
RYSUNEK 80. OCENA ISTOTNOŚCI PROBLEMÓW TECHNICZNYCH – SZYMANOWICE	74
RYSUNEK 81. OCENA ISTOTNOŚCI PROBLEMÓW TECHNICZNYCH – TYŃCZYK LEGNICKI	75
RYSUNEK 82. OCENA ISTOTNOŚCI PROBLEMÓW TECHNICZNYCH – WARMĄTOWICE SIENKIEWICZOWSKIE	75
RYSUNEK 83. OCENA ISTOTNOŚCI PROBLEMÓW TECHNICZNYCH – WILCZYCE	76
RYSUNEK 84. OCENA ISTOTNOŚCI PROBLEMÓW TECHNICZNYCH – WINNICA	76
RYSUNEK 85. OCENA ISTOTNOŚCI PROBLEMÓW TECHNICZNYCH – ŻŁOTNIKI	77
RYSUNEK 86. OCENA ISTOTNOŚCI PROBLEMÓW ŚRODOWISKOWYCH – CZERWONY KOŚCIÓŁ	78
RYSUNEK 87. OCENA ISTOTNOŚCI PROBLEMÓW ŚRODOWISKOWYCH – DUNINO	78
RYSUNEK 88. OCENA ISTOTNOŚCI PROBLEMÓW ŚRODOWISKOWYCH – JANOWICE DUŻE	79
RYSUNEK 89. OCENA ISTOTNOŚCI PROBLEMÓW ŚRODOWISKOWYCH – BABIN-KOŚCIELEC	79
RYSUNEK 90. OCENA ISTOTNOŚCI PROBLEMÓW ŚRODOWISKOWYCH – KOZICE	80
RYSUNEK 91. OCENA ISTOTNOŚCI PROBLEMÓW ŚRODOWISKOWYCH – KRAJÓW	80
RYSUNEK 92. OCENA ISTOTNOŚCI PROBLEMÓW ŚRODOWISKOWYCH – KROTOSZYCE	81
RYSUNEK 93. OCENA ISTOTNOŚCI PROBLEMÓW ŚRODOWISKOWYCH – PROSTYNIA	81
RYSUNEK 94. OCENA ISTOTNOŚCI PROBLEMÓW ŚRODOWISKOWYCH – SZYMANOWICE	82

RYSUNEK 95. OCENA ISTOTNOŚCI PROBLEMÓW ŚRODOWISKOWYCH – TYŃCZYK LEGNICKI.....	82
RYSUNEK 96. OCENA ISTOTNOŚCI PROBLEMÓW ŚRODOWISKOWYCH – WARMĄTOWICE SIENKIEWICZOWSKIE	83
RYSUNEK 97. OCENA ISTOTNOŚCI PROBLEMÓW ŚRODOWISKOWYCH – WILCZYCE	83
RYSUNEK 98. OCENA ISTOTNOŚCI PROBLEMÓW ŚRODOWISKOWYCH – WINNICA.....	84
RYSUNEK 99. OCENA ISTOTNOŚCI PROBLEMÓW ŚRODOWISKOWYCH – ŻŁOTNIKI.....	84
RYSUNEK 100. OBSZARY (SOŁECTWA) WSKAZYWANE PRZEZ MIESZKAŃCÓW GMINY JAKO WYMAGAJĄCE REWITALIZACJI.....	87
RYSUNEK 101. OBSZARY ZDEGRADOWANE NA TERENIE GMINY KROTOSZYCE.....	88
RYSUNEK 102. MAPA OBSZARÓW DO REWITALIZACJI	91
RYSUNEK 103. DRZEWO CELÓW LOKALNEGO PROGRAMU REWITALIZACJI DLA GMINY KROTOSZYCE NA LATA 2016 – 2023.....	92

XVIII. Załączniki

- 1. Wzór ankiety**
- 2. Wzór formularza zgłoszeniowego projektów**
- 3. Mapa terenów wyznaczonych do rewitalizacji**

Załącznik nr 1. Wzór ankiety

Konsultacje społeczne w ramach opracowania Programu Rewitalizacji Gminy Krotoszyce



ANKIETA

WYZNACZENIE OBSZARÓW ZDEGRADOWANYCH

Szanowni Państwo,

poniższa ankieta została przygotowana na potrzeby opracowania Programu Rewitalizacji Gminy Krotoszyce. Jej wyniki mają pomóc określić w obrębie naszej gminy obszary zdegradowane, które powinny zostać objęte rewitalizacją.

Obszar zdegradowany - obszar znajdujący się w stanie kryzysowym z powodu koncentracji negatywnych zjawisk społecznych (w szczególności bezrobocia, ubóstwa, przestępczości, niskiego poziomu edukacji lub kapitału społecznego, a także niewystarczającego poziomu uczestnictwa w życiu publicznym i kulturalnym), w przypadku występowania na nim ponadto co najmniej jednego z następujących negatywnych zjawisk gospodarczych, środowiskowych, przestrzenno-funkcjonalnych, technicznych.

Rewitalizacja - proces wyprowadzania ze stanu kryzysowego obszarów zdegradowanych, prowadzony w sposób kompleksowy, poprzez zintegrowane działania na rzecz lokalnej społeczności, przestrzeni i gospodarki, skoncentrowane terytorialnie, prowadzone przez interesariuszy rewitalizacji na podstawie gminnego programu rewitalizacji (Ustawa o rewitalizacji z dn. 9 X 2015)

Prosimy Państwa o wskazanie najistotniejszych obszarów zdegradowanych na terenie całej gminy. Ankieta jest anonimowa, jej wyniki posłużą wyłącznie do celów opracowania Programu Rewitalizacji Gminy Krotoszyce.

Dziękujemy za poświęcony czas, Państwa zaangażowanie pomoże nam trafniej zdiagnozować potrzeby gminy.

1. Proszę wskazać obszar gminy, który wymaga według Pani/Pana podjęcia działań rewitalizacyjnych (**proszę zakreślić 1, 2 lub maksymalnie 3**):

- sołectwo Krotoszyce
- sołectwo Dunino
- sołectwo Wilczyce
- sołectwo Babin - Kościelec
- sołectwo Tyńczyk Legnicki
- sołectwo Prostynia
- sołectwo Janowice Duże
- sołectwo Warmątowice Sienkiewiczowskie
- sołectwo Kozice
- sołectwo Złotniki
- sołectwo Winnica
- sołectwo Szymanowice
- sołectwo Czerwony Kościół
- sołectwo Krajów

W dalszej części ankiety zostanie Pan(i) poproszony/-a o ocenę nasilenia różnych problemów na wybranym obszarze. W zależności od wybranej przez siebie liczby sołectw (1-3), będzie Pan/i oceniać rozpowszechnienie danego problemu (np. „Alkoholizm/inne uzależnienia”; „Brak terenów rekreacyjno-sportowych”) jedno-, dwu- lub trzykrotnie.

2. W odniesieniu do każdego z wybranych przez Panią/-a obszaru, proszę ocenić, czy występują tam Pani/-a zdaniem poniższe **problemy społeczne**. Proszę zaznaczyć zakreślić odpowiedni punkt na osi (skala 1-5, im wyższa liczba, tym większe natężenie problemu)

OBSZAR (proszę wpisać nazwę)
Alkoholizm/inne uzależnienia	1 2 3 4 5	1 2 3 4 5	1 2 3 4 5
Ubóstwo	1 2 3 4 5	1 2 3 4 5	1 2 3 4 5
Bezrobocie	1 2 3 4 5	1 2 3 4 5	1 2 3 4 5
Przemoc w rodzinie	1 2 3 4 5	1 2 3 4 5	1 2 3 4 5
Niedostateczny poziom wykształcenia	1 2 3 4 5	1 2 3 4 5	1 2 3 4 5
Niski poziom uczestnictwa w życiu publicznym i kulturalnym	1 2 3 4 5	1 2 3 4 5	1 2 3 4 5
Przestępczość	1 2 3 4 5	1 2 3 4 5	1 2 3 4 5
Emigracja mieszkańców	1 2 3 4 5	1 2 3 4 5	1 2 3 4 5
Słaba integracja lokalnej społeczności, niskie poczucie tożsamości lokalnej	1 2 3 4 5	1 2 3 4 5	1 2 3 4 5
Zjawisko wykluczenia społecznego	1 2 3 4 5	1 2 3 4 5	1 2 3 4 5

Inne:	1	2	3	4	5	1	2	3	4	5	1	2	3	4	5
-------------	---	---	---	---	---	---	---	---	---	---	---	---	---	---	---

3. Jakie problemy **przestrzenno-funkcjonalne** dotyczą Pan(i) zdaniem wybranego/-ych obszaru/-ów?

OBSZAR (proszę wpisać)	1	2	3	4	5	1	2	3	4	5	1	2	3	4	5
Brak zadbanych miejsc zgromadzeń (skwer, świetlica itp.)	1	2	3	4	5	1	2	3	4	5	1	2	3	4	5
Bariery architektoniczne w zakresie dostępności osób niepełnosprawnych	1	2	3	4	5	1	2	3	4	5	1	2	<u>3</u>	4	5
Brak terenów rekreacyjno-wypoczynkowych (np. ścieżek rowerowych, placów zabaw, terenów zielonych)	1	2	3	4	5	1	2	3	4	5	1	2	3	4	5
Niska estetyka przestrzeni publicznych	1	2	3	4	5	1	2	3	4	5	1	2	3	4	5
Słaba komunikacja z resztą gminy	1	2	3	4	5	1	2	3	4	5	1	2	3	4	5
Stan / ilość dróg i chodników	1	2	3	4	5	1	2	3	4	5	1	2	3	4	5
Niewystarczająca infrastruktura społeczna (przedszkola, szkoły, ośrodki zdrowia, kultury, sportowe)	1	2	3	4	5	1	2	3	4	5	1	2	3	4	5

Inne:	1 2 3 4 5	1 2 3 4 5	1 2 3 4 5
-------------	-----------	-----------	-----------

4. Jakie **problemy ekonomiczne** zauważa Pan(i) na wybranym/-ych obszarze/-ach?

OBSZAR (proszę wpisać)
Mała liczba lokalnych przedsiębiorstw	1 2 3 4 5	1 2 3 4 5	1 2 3 4 5
Słabo rozwinięty sektor usług	1 2 3 4 5	1 2 3 4 5	1 2 3 4 5
Niski poziom dochodów mieszkańców	1 2 3 4 5	1 2 3 4 5	1 2 3 4 5
Inne:.....	1 2 3 4 5	1 2 3 4 5	1 2 3 4 5

5. Jakie problemy **techniczne** zauważa Pan/i na wybranym/-ych obszarze/-ach?

OBSZAR (proszę wpisać)
Zły stan techniczny budynków	1 2 3 4 5	1 2 3 4 5	1 2 3 4 5
Brak rozwiązań energooszczędnych w budynkach	1 2 3 4 5	1 2 3 4 5	1 2 3 4 5
Zaniedbane obiekty zabytkowe	1 2 3 4 5	1 2 3 4 5	1 2 3 4 5

Niewystarczająca infrastruktura techniczna (energetyka, ciepło, woda, gaz, ścieki)	1	2	3	4	5	1	2	3	4	5	1	2	3	4	5
Inne:	1	2	3	4	5	1	2	3	4	5	1	2	3	4	5

6. Jakie **problemy środowiskowe** zauważa Pan/-i na wybranym/-ych obszarze/-ach?

OBSZAR (proszę wpisać)												
Zła jakość powietrza	1	2	3	4	5	1	2	3	4	5	1	2	3	4	5
Nieefektywna gospodarka odpadami	1	2	3	4	5	1	2	3	4	5	1	2	3	4	5
Nielegalne wysypiska śmieci	1	2	3	4	5	1	2	3	4	5	1	2	3	4	5
Zła jakość wody	1	2	3	4	5	1	2	3	4	5	1	2	3	4	5
Wysoki poziom hałasu komunikacyjnego	1	2	3	4	5	1	2	3	4	5	1	2	3	4	5
Inne:	1	2	3	4	5	1	2	3	4	5	1	2	3	4	5

STATUS ZAWODOWY

Uczeń (uczennica)

Student(ka)

Rencist(k)a

Emeryt(ka)

METRYCZKA (proszę podkreślić)

WIEK

Poniżej 18 r.ż.
18-25
26-35
36-45
46-55
56-66
Powyżej 67

PŁEĆ

kobieta / mężczyzna

WYKSZTAŁCENIE

Podstawowe
Gimnazjalne
Zasadnicze zawodowe
Średnie
Wyższe

SOŁECTWO (proszę wpisać wg miejsca zamieszkania):

Bezrobotny/-a
Przedsiębiorca
Zatrudniony/-a w prywatnej firmie
Członek organizacji pozarządowej
Zatrudniony/a w instytucji publicznej
Rolnik

Formularz propozycji projektu do „Lokalnego Programu Rewitalizacji dla Gminy Krotoszyce na lata 2016 – 2023”

Nr projektu, data złożenia*:

Tytuł projektu (projekt inwestycyjny lub nie inwestycyjny)

Należy podać tytuł projektu oraz określić, czy dotyczy działań inwestycyjnych, czy nie inwestycyjnych (tzw. projekty miękkie).

Wnioskodawca/podmioty realizujące

Nazwa wnioskodawcy dane teleadresowe/partnerzy projektu, dane teleadresowe.

Charakterystyka działań rewitalizacyjnych

Krótki opis projektu, charakterystyka działań rewitalizacyjnych, opis problemu, jaki ma rozwiązać realizacja projektu.

Projekt dedykowany na listę „A” lub „B”
<i>Należy określić, czy projekt jest planowany do umieszczenia na liście „A” (podstawowej, projekty współfinansowane ze środków pochodzące z Regionalnego Programu Operacyjnego dla Województwa Dolnośląskiego 2014-2020, Działania 6.3. „Rewitalizacja zdegradowanych obszarów”), czy liście „B” (dodatkowej)</i>
Lokalizacja projektu
<i>Sołectwo, adres, ulica, obszar gminy, nr działki, itp.</i>
Cele projektu
<i>Główne cele projektu, np. podniesienie estetyki gminnej przestrzeni, remont lokalnej drogi, przeciwdziałanie bezrobociu.</i>
Szacowana wartość projektu (w zł brutto)
<i>Należy podać szacowaną wartość projektu</i>
Źródła finansowania
<i>Np.: środki własne/RPO WD 2014-2020 Działanie 6.3, środki własne/RPO WD 2014-2020 Działanie 1.3, środki własne/RPO WD 2014-2020 Działanie 2.1, środki własne/RPO WD 2014-2020 Działanie 3.3, środki własne/RPO WD 2014-2020 Działanie 6.2, środki własne/RPO WD 2014-2020 Działanie 7.1, środki własne/RPO WD 2014-2020 Działanie 9.1, itp. Proszę określić procentowy udział źródeł finansowania (np. 15% wkład własny, 85% dotacja UE).</i>

Prognozowany okres realizacji projektu

Np. 02/2017-12/2018.

**Prognozowane rezultaty
wraz ze sposobem ich oceny i zmierzenia w odniesieniu do celów rewitalizacji**

Opis problemów, które Wnioskodawca zamierza rozwiązać dzięki realizacji projektu, jakie będą rezultaty projektu i sposób ich oceny. W jaki sposób projekt jest powiązany z celami rewitalizacji gminy.

Odbiorcy projektu, grupa docelowa

Np. mieszkańcy określonej części gminy, osoby starsze, bezrobotne, młodzież, itp.

Zakres zadań do realizacji

Opis projektu wraz z określeniem stanu aktualnego (przed realizacją) uwzględniający uzasadnienie jego realizacji.

Lista zadań do realizacji:

1. Zadanie...
2. Zadanie...
3. Zadanie...
4. Zadanie...
5. Zadanie...

Działania komplementarne

Wykaz działań/projektów komplementarnych już zrealizowanych, w trakcie realizacji lub planowanych do realizacji na terenie gminy, które stanowią uzupełnienie projektu (odpowiadają na te same lub zbliżone problemy społeczne, ekonomiczne, środowiskowe, przestrzenne, techniczne).

* Wypełnia przyjmujący wniosek

Propozycje projektów do „Lokalnego Programu Rewitalizacji dla Gminy Krotoszyce na lata 2016 – 2023” należy składać poprzez wypełnienie formularza oraz przesłanie go na adres: biuro@wroconsult.pl w terminie od dnia 16 września 2016 r. do dnia 28 września 2016 r. (tytuł wiadomości: „rewitalizacja Krotoszyce”)

W przypadku braku możliwości złożenia wniosku drogą elektroniczną, należy go dostarczyć w wersji papierowej do biura firmy Wroconsult (ul. Metalowców 25 lok. 13, 54-156 Wrocław, tel. 71 723 00 86) lub do Sekretariatu Urzędu Gminy Krotoszyce.